



АДМИНИСТРАЦИЯ ГОРОДА КУРСКА
Курской области
РАСПОРЯЖЕНИЕ

«18» мая 2023г.

№267-ра

О внесении изменения в распоряжение
Администрации города Курска от 01.08.2022 № 957-ра

В соответствии со статьей 46 Градостроительного кодекса Российской Федерации, учитывая обращение министерства транспорта и автомобильных дорог Курской области:

1. Внести в распоряжение Администрации города Курска от 01.08.2022 № 957-ра «Об утверждении проекта межевания территории земельного участка для эксплуатации трамвайного пути по кольцу на ул. Малышева с кадастровым номером 46:29:000000:329» следующее изменение:

проект межевания территории линейного объекта изложить в новой редакции согласно приложению к настоящему распоряжению.

2. Управлению делами Администрации города Курска (Калинина И.В.) обеспечить направление текста настоящего распоряжения в газету «Городские известия» и размещение настоящего распоряжения на официальном сайте Администрации города Курска в информационно – телекоммуникационной сети «Интернет».

3. Управлению информации и печати Администрации города Курска (Бочарова Н.Е.) обеспечить опубликование настоящего распоряжения в газете «Городские известия».

4. Распоряжение вступает в силу со дня его подписания.

Глава города Курска

И. Куцак



ООО МПП "ЗЕМЛЕМЕР"

Свидетельство о допуске к работам в области инженерных изысканий № 080-01/И-038
Свидетельство о допуске к работам по подготовке проектной документации №102-01/П-176

ПРИЛОЖЕНИЕ
УТВЕРЖДЕНО
распоряжением

Администрации города Курска

от «18» мая 2023 г.

№ 267-ко

*Заказчик: Министерство транспорта и автомобильных дорог
Курской области*

ПРОЕКТ МЕЖЕВАНИЯ ТЕРРИТОРИИ земельного участка

*для размещения трамвайного пути по кольцу на ул. Малышева
с кадастровым номером 46:29:000000:329*

(внесение изменений от 15.02.23г.)

Основная часть

10110-02-ПМТ1

г. Курск 2023г.



ООО МПП "ЗЕМЛЕМЕР"

Свидетельство о допуске к работам в области инженерных изысканий № 080-01/И-038
Свидетельство о допуске к работам по подготовке проектной документации №102-01/П-176

ПРИЛОЖЕНИЕ 2
УТВЕРЖДЕНО

Распоряжением Администрации
города Курска Курской области

№ _____ от _____ г.

Заказчик: Министерство транспорта и автомобильных дорог
Курской области

ПРОЕКТ МЕЖЕВАНИЯ ТЕРРИТОРИИ

земельного участка

для размещения трамвайного пути по кольцу на ул. Малышева
с кадастровым номером 46:29:000000:329

(внесение изменений от 15.02.23г.)

Основная часть

10110-02-ПМТ 1

Ген. директор ООО МПП "ЗЕМЛЕМЕР"

Разработал



А. П. Карпушин

И. Н. Косарев

г. Курск 2023г.

СОСТАВ ПРОЕКТА

Проект межевания территории состоит из основной части, которая подлежит утверждению, и материалов по его обоснованию



раздел 1 "Проект межевания территории. Графическая часть";

раздел 2 "Проект межевания территории. Текстовая часть".

Материалы по обоснованию проекта межевания территории включают в себя:

раздел 3 "Материалы по обоснованию проекта межевания территории. Графическая часть";

раздел 4 "Материалы по обоснованию проекта межевания территории. Пояснительная записка".

						10110-02-ПМТ 1		
						Проект межевания территории земельного участка для размещения трамвайного пути по кольцу на ул. Малышева с кадастровым номером 46:29:000000:329		
Изм.	Колуч	Лист	№ док	Подп.	Дата	заказ	Лист	Листов
	Директор	Карпушин			02.23	Министерство транспорта и автомобильных дорог Курской области	-	1
	Проверил					Состав проекта	ООО МПП "ЗЕМЛЕМЕР"	
	Исполнитель	Косарев А.			02.23			



№ п/п	Наименование	Стр.
	Состав проекта.	2
	Содержание тома.	3

Раздел 1. Проект межевания территории. Графическая часть"

1.1	Чертеж межевания территории	6
-----	-----------------------------	---

Раздел 2 "Проект межевания территории. Текстовая часть".

2.1	Перечень образуемых земельных участков	7
2.2	Перечень координат характерных точек образуемых земельных участков	8

						10110-02-ПМТ 1			
						Проект межевания территории земельного участка для размещения трамвайного пути по кольцу на ул. Малышева с кадастровым номером 46:29:000000:329			
Изм.	Кол-ч	Лист	№ док	Подп.	Дата		заказ	Лист	Листов
						Заказчик: Министерство транспорта и автомобильных дорог Курской области		-	1
Директор		Карпушин			02.23	Содержание проекта	ООО МПП "ЗЕМЛЕМЕР"		
Проверил									
Исполнитель		Косарев А.			02.23				

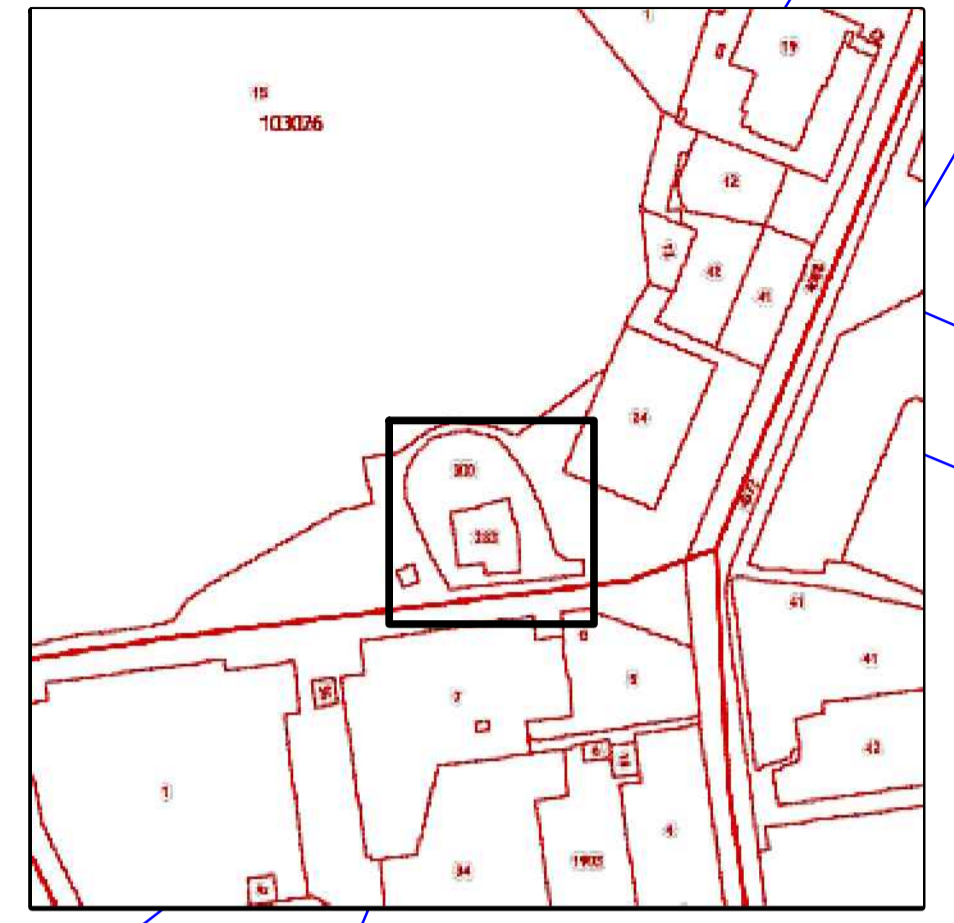
*раздел 1 "Проект межевания территории.
Графическая часть".*

2022г.



Ситуационный план

обл. Курская, г. Курск,

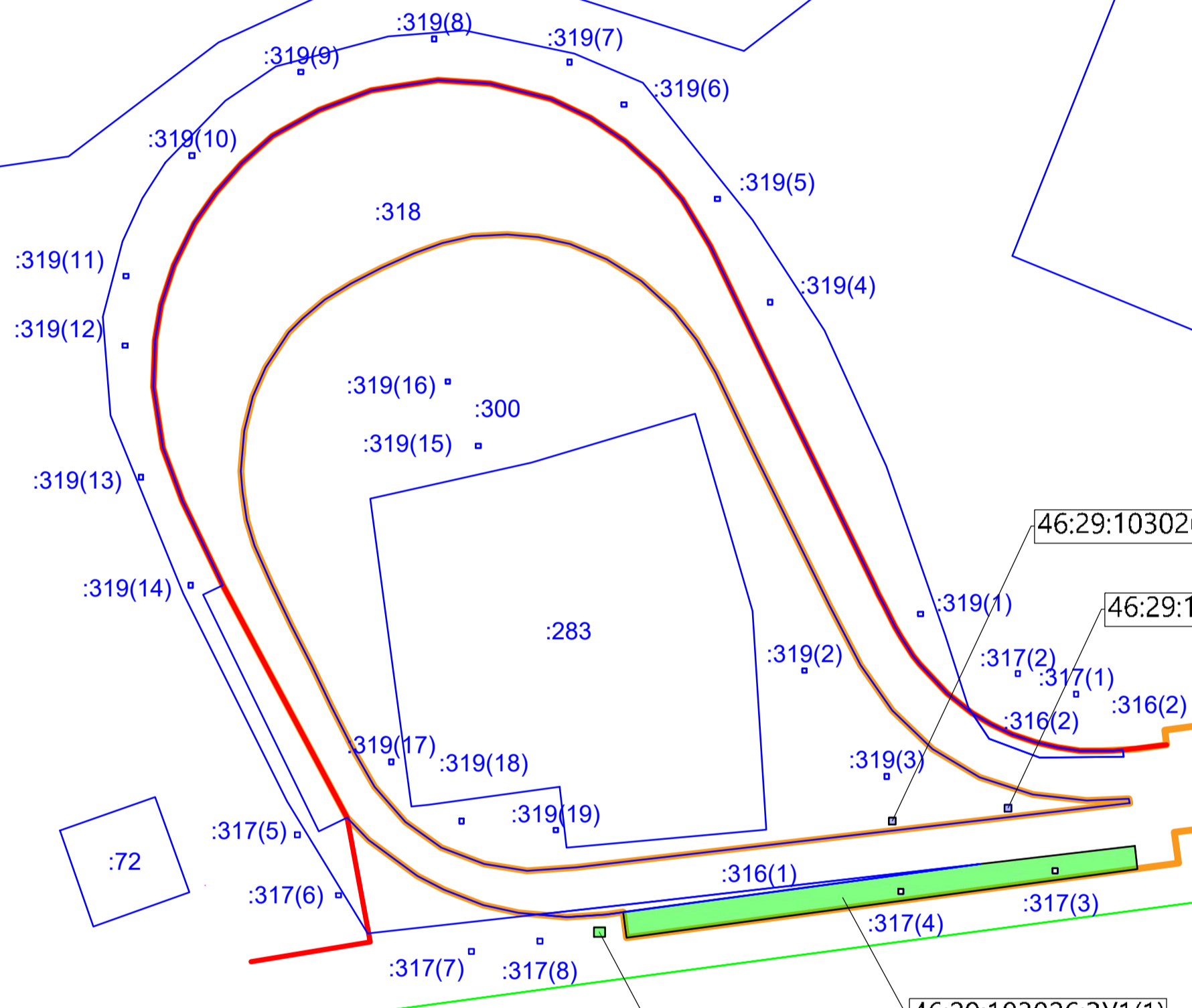


:15

46:29:103026

:24 :156

:24



рассматривается проектом межевания земельного участка для размещения трамвайного пути от пл. Добролюбова до ул. Малышева с кадастровым номером 46:29:102258:52

:7

46:29:103026

:5

Условные обозначения:

	красные линии		границы земельных участков по сведениям ЕГРН
	границы образуемых земельных участков		граница планируемого элемента планировочной структуры
	границы кадастровых кварталов		условный номер образуемых земельных участков
	часть образуемого участка из участка ЕГРН		часть образуемого участка из не разграниченной земли

ПРИМЕЧАНИЕ: в границах планируемого элемента планировочной структуры существующих элементов планировочной структуры, границ муниципалитетов и субъектов РФ, отменяемых или изменяемых красных линий нет. Линии отступа от красных линий не устанавливались так проектирование осуществляется на заранее застроенной территории. Границы элементов планировочной структуры аналогичны границам образуемых земельных участков. Границы земельных участков, образование которых предусмотрено схемой расположения земельного участка или земельных участков на кадастровом плане территории, срок действия которой не истек отсутствуют. Система координат МСК-46.

						10110-02-ПМТ 1			
						Проект межевания территории земельного участка для размещения трамвайного пути по кольцу на ул. Малышева с кадастровым номером 46:29:000000:329			
Изм.	Колуч.	Лист	№ док	Подп.	Дата	Заказчик:	масштаб	Лист	Листов
						Министерство транспорта и автомобильных дорог Курской области	1:500	1	1
Проверил						Чертеж межевания территории	ООО МПП "ЗЕМЛЕМЕР"		
Исполнитель	Косарев А.				12.22				

*раздел 2 "Проект межевания территории.
Текстовая часть".*

2023г.

№	условные номера образуемых земельных участков	номера характерных точек образуемых земельных участков	кадастровый номер земельного участка / квартала	Вид разрешенного использования земельного участка (части земельного участка) существующий	Категория земель	Планируемая категория земель образуемого земельного участка	Способ образования земельного участка	Адрес земельных участков	Площадь исходных земельных участков кв.м.	Площадь части образуемых земельных участков кв.м.	Площадь образуемых земельных участков кв.м.
1	46:29:103026:ЗУ1(1)	1-4	46:29:103026		Земли населённых пунктов	Земли населённых пунктов	образование из не разграниченных государственных земель	Курская область, г. Курск, ул. Малышева	–	128	129
2	46:29:103026:ЗУ1(2)	5-9	46:29:103026		Земли населённых пунктов	Земли населённых пунктов			–	1	
3	46:29:103026:300чзу1	10-14	46:29:103026:300	Земельные участки (территории) общего пользования	Земли населённых пунктов	Земли населённых пунктов	образование части земельного участка		2 637	0,5	1
4	46:29:103026:300чзу2	15-19	46:29:103026:300		Земли населённых пунктов	Земли населённых пунктов		0,5			
								итого:			130 м.кв.

Инт. N подл.	Подп. и дата	Взам. инв. N

Образуемые земельные участки относятся к территории общего пользования. Запрашиваемый вид разрешенного использования: улично-дорожная сеть.

*Сведения о границах территории, применительно к которой
осуществляется подготовка проекта межевания*

*2.2 Перечень координат характерных точек образуемых
земельных участков (МСК 46)*

46:29:103026:3У1(1)

№	X	Y
1	417 377.15	1 295 519.11
2	417 374.90	1 295 519.38
3	417 368.08	1 295 468.91
4	417 370.62	1 295 468.58
5	417 375.39	1 295 503.92
6	417 377.15	1 295 519.11
8	417 372.91	1 295 495.80
9	417 372.44	1 295 495.80
10	417 372.44	1 295 496.27
11	417 372.91	1 295 496.27
12	417 372.91	1 295 495.80
14	417 374.97	1 295 511.01
15	417 374.50	1 295 511.01
16	417 374.50	1 295 511.48
17	417 374.97	1 295 511.48
18	417 374.97	1 295 511.01

46:29:103026:3У1(2)

№	X	Y
1	417 368.19	1 295 465.76
2	417 369.15	1 295 465.76
3	417 369.15	1 295 466.79
4	417 368.19	1 295 466.79

46:29:103026:300чзУ1

№	X	Y
1	417 379.30	1 295 494.83
2	417 379.99	1 295 494.83
3	417 379.99	1 295 495.53
4	417 379.30	1 295 495.53

46:29:103026:300чзУ2

№	X	Y
1	417 380.56	1 295 506.23
2	417 381.26	1 295 506.23
3	417 381.26	1 295 506.93
4	417 380.56	1 295 506.93

Взам. инв. N

Погр. и дата

Инв. N подл.