

Извещение
о возможном предоставлении земельного участка для индивидуального
жилищного строительства

Комитет по управлению муниципальным имуществом города Курска информирует о возможном предоставлении на праве аренды сроком на 20 лет земельного участка для индивидуального жилищного строительства.

Земельный участок ориентировочной площадью 986 кв.м в кадастровом квартале 46:29:102072 расположен по адресу: г. Курск, ул. 8-й Лог.

Заявления в свободной письменной форме о намерении участия в аукционе на право заключения договора аренды указанного земельного участка принимаются от граждан в течении 30 дней со дня официального опубликования настоящего извещения (по 10.07.2025г.) по адресу: г. Курск, ул. Ленина, 69.

Осмотр земельного участка осуществляется заинтересованными лицами самостоятельно.

Приложение: на 2л.

Утверждена

(наименование документа об утверждении, включая

наименования органов государственной власти или

органов местного самоуправления, принявших
решение об утверждении схемы или подписавших
соглашение о перераспределении земельных участков)
от N

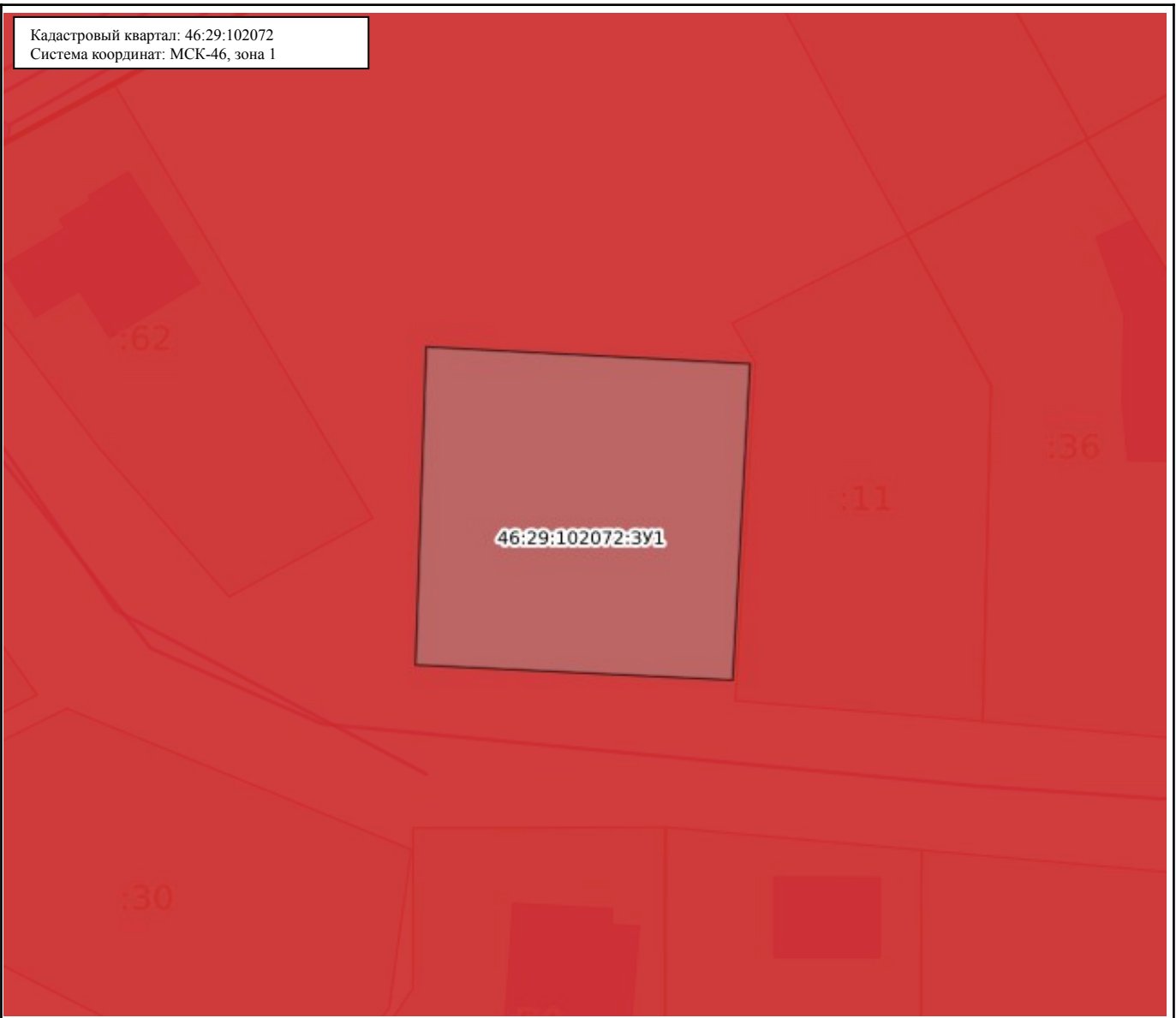
Схема
расположения земельного участка или земельных участков на кадастровом плане
территорий

Условный номер земельного участка: 46:29:102072:3У1

Площадь земельного участка: 986 кв.м.


















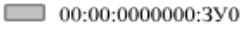






Обозначение характерных точек границ	Координаты, м	
	X	Y
1	2	3
1	425217.41	1295604.72
2	425218.64	1295573.94
3	425250.38	1295574.70
4	425248.98	1295606.12

Кадастровый квартал: 46:29:102072
 Система координат: МСК-46, зона 1



Масштаб: 1:600

Условные обозначения:

 0.00	Государственная граница Российской Федерации	 00:00-00.00	Территория опережающего развития
 00:00-00.00	Границы между субъектами Российской Федерации	 00:00-00.00	Зоны территориального развития Российской Федерации
 00:00-00.00	Границы муниципальных образований	 00:00-00.00	Игровая зона
 00:00-00.00	Границы населённых пунктов	 00:00-00.00	Лесничество
 00:00:0000000	Кадастровые кварталы	 00:00.0000000.00	Утвержденный проект межевания территории
 00:00:0000000:00	Сооружения	 00:00-00.00	Границы территории, в отношении которой устанавливается публичный сервитут
 00:00:0000000:00	Объекты незавершенного строительства	 00:00-00.00	Байкальская природная территория и ее экологические зоны
 00:00:0000000:00	Здания	 00:00-00.00	Территория, в отношении которой принято решение о резервировании земель для государственных и муниципальных нужд
 00:00:0000000:00	Земельные участки	 00:00:0000000:3У0	Образуемые ЗУ
 00:00-00.00	Зоны с особыми условиями использования территории		
 00:00-00.00	Территориальная зона		
 00:00-00.00	Территория объекта культурного наследия		
 00:00-00.00	Особо охраняемая природная территория		
 00:00-00.00	Особая экономическая зона		
 00:00-00.00	Охотничьи угодья		