



АДМИНИСТРАЦИЯ ГОРОДА КУРСКА
Курской области

ПОСТАНОВЛЕНИЕ

«04» марта 2024 г.

№ 105

Об утверждении схемы границ прилегающих территорий в кадастровом квартале 46:29:102164 (улица 2-я Пушкарная – улица 1-я Офицерская – переулок Пушкарный– улица Красный Октябрь) с описанием границ

В соответствии с Федеральным законом от 06.10.2003 № 131-ФЗ «Об общих принципах организации местного самоуправления в Российской Федерации», Законом Курской области от 24.09.2018 № 59-ЗКО «О порядке определения органами местного самоуправления Курской области границ прилегающих территорий», Уставом города Курска, решением Курского городского Собрания от 20.12.2019 № 102-6-РС «Об утверждении Правил благоустройства территории городского округа «Город Курск», ПОСТАНОВЛЯЮ:

1. Утвердить схему границ прилегающих территорий в кадастровом квартале 46:29:102164 (улица 2-я Пушкарная – улица 1-я Офицерская – переулок Пушкарный – улица Красный Октябрь) с описанием границ, отображенных на топоплане в масштабе 1:1000, согласно приложению, к настоящему постановлению.

2. Комитету документационного, ресурсного обеспечения и автоматизации систем управления Администрации города Курска (Калинина И.В.) обеспечить направление текста настоящего постановления в газету «Городские известия» и размещение настоящего постановления на официальном сайте Администрации города Курска в информационно-телекоммуникационной сети «Интернет».

3. Управлению информации и печати Администрации города Курска (Бочарова Н.Е.) обеспечить опубликование настоящего постановления в газете «Городские известия».

4. Постановление вступает в силу со дня его официального опубликования.

Глава города Курска

И. Куцак

Описание границ прилегающих территорий в кадастровом квартале 46:29:102164

(улица 2-я Пушкарная –улица 1-я Офицерская –переулок Пушкарный- улица Красный Октябрь)

№ прил. тер.	Наименование объекта, адрес, кадастровый номер з/у	Описание границ прилегающей территории согласно схеме (размеры определены графически)	Площадь прилегающей территории, м2 (ориентир.)
1	Индивидуальный жилой дом ул.2-я Пушкарная, д.43 46:29:102164:18	Прилегающая территория ограничена точками 1-2-3-4; - От границы з/у до проезжей части по ул. 2-я Пушкарная -4,0-5,0м	152
2	Индивидуальный жилой дом ул.2-я Пушкарная, д.41 46:29:102164:71	Прилегающая территория ограничена точками 3-4-5-6: - От границы з/у до проезжей части по ул. 2-я Пушкарная -5,0м	161
3	Индивидуальный жилой дом ул.2-я Пушкарная, д.39 46:29:102164:70	Прилегающая территория ограничена точками 5-6-7-8; - От границы з/у до проезжей части по ул. 2-я Пушкарная -5,0м	95
4	Индивидуальный жилой дом ул.2-я Пушкарная, д.35 46:29:102164:23	Прилегающая территория ограничена точками 129-130-9-10; - От границы з/у до проезжей части по ул. 2-я Пушкарная -5,0м	85

5	Индивидуальный жилой дом ул.2-я Пушкарная, д.33 46:29:102164:2	Прилегающая территория ограничена точками 9-10-11-12; - От границы з/у до проезжей части по ул. 2-я Пушкарная -5,0м	108
6	Индивидуальный жилой дом ул.2-я Пушкарная, д.31 46:29:102164:6	Прилегающая территория ограничена точками 11-12-13-14; - От границы з/у до проезжей части по ул. 2-я Пушкарная -5,0м	107
7	Индивидуальный жилой дом ул.2-я Пушкарная, д.29 46:29:102164:67	Прилегающая территория ограничена точками 13-14-15-16; - От границы з/у до проезжей части по ул. 2-я Пушкарная -5,0м	66
8	Индивидуальный жилой дом ул.2-я Пушкарная, д.27 46:29:102164:66	Прилегающая территория ограничена точками 15-16-17-18; - От границы з/у до проезжей части по ул. 2-я Пушкарная -5,0м	135
9	Индивидуальный жилой дом ул.2-я Пушкарная, д.25 46:29:102164:64	Прилегающая территория ограничена точками 17-18-19-20; - От границы з/у до проезжей части по ул. 2-я Пушкарная -5,0м	84
10	Индивидуальный жилой дом ул.2-я Пушкарная, д.23 46:29:102164:9	Прилегающая территория ограничена точками 19-20-21-22; - От границы з/у до проезжей части по ул. 2-я Пушкарная -5,0м	86

11	Индивидуальный жилой дом ул.2-я Пушкарная, д.21 46:29:102164:276	Прилегающая территория ограничена точками 21-22-23-24; - От границы з/у до проезжей части по ул. 2-я Пушкарная -5,0м	74
12	Индивидуальный жилой дом ул.2-я Пушкарная, д.21 46:29:102164:277	Прилегающая территория ограничена точками 23-24-25-26; - От границы з/у до проезжей части по ул. 2-я Пушкарная -5,0м	6
13	Индивидуальный жилой дом ул.2-я Пушкарная, д.19 46:29:102164:85	Прилегающая территория ограничена точками 25,27-28-29; - От границы з/у до проезжей части по ул. 2-я Пушкарная -5,0м	64
14	Индивидуальный жилой дом ул.2-я Пушкарная, д.17 46:29:102164:14	Прилегающая территория ограничена точками 28-29-30-31; - От границы з/у до проезжей части по ул. 2-я Пушкарная -5,0м	119
15	Индивидуальный жилой дом ул.2-я Пушкарная, д.15 46:29:102164:17	Прилегающая территория ограничена точками 30-31-32-33; - От границы з/у до проезжей части по ул. 2-я Пушкарная -5,0м	115
15а	Индивидуальный жилой дом ул.2-я Пушкарная, д.13 46:29:102164:57	Прилегающая территория ограничена точками 34-35-36-37; - От границы з/у до проезжей части по ул. 2-я Пушкарная -5,0м	131

16	Индивидуальный жилой дом ул.2-я Пушкарная, д.11 46:29:102164:56	Прилегающая территория ограничена точками 36-37-38-39; - От границы з/у до проезжей части по ул. 2-я Пушкарная -5,0м	99
17	Индивидуальный жилой дом ул.2-я Пушкарная, д.9 46:29:102164:73	Прилегающая территория ограничена точками 38-39-40-41; - От границы з/у до проезжей части по ул. 2-я Пушкарная -5,0м	144
18	Индивидуальный жилой дом ул.2-я Пушкарная, д.7 46:29:102164:307	Прилегающая территория ограничена точками 40-41;131-132; - От границы з/у до проезжей части по ул. 2-я Пушкарная -5,0м	63
19	Индивидуальный жилой дом ул.2-я Пушкарная, д.5 46:29:102164:274	Прилегающая территория ограничена точками 42-43-44-45; - От границы з/у до проезжей части по ул. 2-я Пушкарная -5,0м	100
20	Индивидуальный жилой дом ул.2-я Пушкарная, д.3 46:29:102164:273	Прилегающая территория ограничена точками 44-45-46-47; - От границы з/у до проезжей части по ул. 2-я Пушкарная -5,0м	119
21	Индивидуальный жилой дом ул.2-я Пушкарная, д.1 46:29:102164:54	Прилегающая территория ограничена точками 47-48-49-50-51; - От границы з/у до проезжей части по ул. 2-я Пушкарная (точками 47-48-49) - 3,0-5,0м; - От границы з/у до проезжей части по ул. Красный Октябрь (точками 49-50-51) - 4,5-5,0м	323

22	Индивидуальный жилой дом ул. Красный Октябрь, д.59 46:29:102164:84	Прилегающая территория ограничена точками 50-51-52-53; - От границы з/у до проезжей части по ул. Красный Октябрь -4,5-5,0м	71
23	Индивидуальный жилой дом ул. Красный Октябрь, д.57а 46:29:102164:81	Прилегающая территория ограничена точками 52-53-54-55; - От границы з/у до проезжей части по ул. Красный Октябрь -5,0м	88
24	Индивидуальный жилой дом ул. Красный Октябрь, д.57 46:29:102164:80	Прилегающая территория ограничена точками 54-55-56-57; - От границы з/у до проезжей части по ул. Красный Октябрь -4,3-5,0м	57
25	Индивидуальный жилой дом ул. Красный Октябрь, д.55 46:29:102164:77	Прилегающая территория ограничена точками 56-57-58-59; - От границы з/у до проезжей части по ул. Красный Октябрь -4,2-4,3м	136
26	Индивидуальный жилой дом ул. Красный Октябрь, д.51 46:29:102164:19	Прилегающая территория ограничена точками 58-59-60-61; - От границы з/у до проезжей части по ул. Красный Октябрь -4,2м	86
27	Индивидуальный жилой дом ул. Красный Октябрь, д.47 46:29:102164:74	Прилегающая территория ограничена точками 60-61-62-63-64; - От границы з/у до проезжей части по ул. Красный Октябрь (точками 60-61-62) - 4,2м; - От границы з/у до проезжей части по ул. 1-я Офицерская (точками 62-63-64) - 3,0-4,0м;	196

28	Индивидуальный жилой дом ул. 1-я Офицерская, д.2	Прилегающая территория ограничена точками 63;65-66; 68; - От границы з/у до проезжей части по ул. 1-я Офицерская -5,0м	107
29	Индивидуальный жилой дом ул. 1-я Офицерская, д.4 46:29:102164:297	Прилегающая территория ограничена точками 67-68-69-70; - От границы з/у до проезжей части по ул. 1-я Офицерская -4,5м	110
30	Индивидуальный жилой дом ул. 1-я Офицерская, д.6 46:29:102164:91	Прилегающая территория ограничена точками 69-70-71-72; - От границы з/у до проезжей части по ул. 1-я Офицерская -4,6м	73
31	Индивидуальный жилой дом ул. 1-я Офицерская, д.6в 46:29:102164:310	Прилегающая территория ограничена точками 71-72-73-74; - От границы з/у до проезжей части по ул. 1-я Офицерская -4,7м	52
32	Индивидуальный жилой дом ул. 1-я Офицерская, д.6а 46:29:102164:50	Прилегающая территория ограничена точками 73;75;76-77; - От границы з/у до проезжей части по ул. 1-я Офицерская -5,0м	103
33	Индивидуальный жилой дом ул. 1-я Офицерская, д.6б 46:29:102164:285	Прилегающая территория ограничена точками 77-78-79-80; - От границы з/у до проезжей части по ул. 1-я Офицерская -4,2м	86

34	Индивидуальный жилой дом ул. 1-я Офицерская, д.8 46:29:102164:53	Прилегающая территория ограничена точками 79-80-81-82; - От границы з/у до проезжей части по ул. 1-я Офицерская -4,7м	94
35	Индивидуальный жилой дом ул. 1-я Офицерская, д.10 46:29:102164:29	Прилегающая территория ограничена точками 81-82-83-84; - От границы з/у до проезжей части по ул. 1-я Офицерская -4,7м	123
36	Индивидуальный жилой дом ул. 1-я Офицерская, д.12 46:29:102164:305	Прилегающая территория ограничена точками 83-84-85-86; - От границы з/у до проезжей части по ул. 1-я Офицерская -4,7м	19
37	Индивидуальный жилой дом ул. 1-я Офицерская, д.12 46:29:102164:304	Прилегающая территория ограничена точками 85-86-87-88; - От границы з/у до проезжей части по ул. 1-я Офицерская- 4,2-4,7м	94
38	Индивидуальный жилой дом ул. 1-я Офицерская, д.14 46:29:102164:3	Прилегающая территория ограничена точками 87-88-89-90; - От границы з/у до проезжей части по ул. 1-я Офицерская -4,2м	114
39	Индивидуальный жилой дом ул. 1-я Офицерская, д.16 46:29:102164:20	Прилегающая территория ограничена точками 89-90-91-92-93; - От границы з/у до проезжей части по ул. 1-я Офицерская (точками 89-90-91) - 4,2м; - От границы з/у до проезжей части по ул. 1-я Офицерская(точками 91-92-93) - 5,0м	295

40	Индивидуальный жилой дом ул. 1-я Офицерская, д.18 46:29:102164:32	Прилегающая территория ограничена точками 92-93-94-95; - От границы з/у до проезжей части по ул. 1-я Офицерская-1,0-5,0м	170
41	Индивидуальный жилой дом ул. 1-я Офицерская, д.20 46:29:102164:33	Прилегающая территория ограничена точками 94-95-96-97; - От границы з/у до проезжей части по ул. 1-я Офицерская-1,0-5,0м	22
42	Земельный участок с видом разрешенного использования «блокированная жилая застройка» ул. 1-я Офицерская, д.22 46:29:102164:428	Прилегающая территория ограничена точками 96-97-98-99; - От границы з/у до проезжей части по ул. 1-я Офицерская-5,0м	13
43	Земельный участок с видом разрешенного использования «блокированная жилая застройка» ул. 1-я Офицерская, д.22 46:29:102164:427	Прилегающая территория ограничена точками 98-99-100-101; - От границы з/у до проезжей части по ул. 1-я Офицерская-1,0-5,0м	34

44	Индивидуальный жилой дом ул. 1-я Офицерская, д.24 46:29:102164:88	Прилегающая территория ограничена точками 100-101-102-103; - От границы з/у до проезжей части по ул. 1-я Офицерская-1,0-5,0м	165
45	Индивидуальный жилой дом ул. 1-я Офицерская, д.26 46:29:102164:38	Прилегающая территория ограничена точками 102-103-104-105-106; - От границы з/у до проезжей части по ул. 1-я Офицерская-4,0-5,0м	272
46	Индивидуальный жилой дом ул. 1-я Офицерская, д.28 46:29:102164:39	Прилегающая территория ограничена точками 105-106-107-108; - От границы з/у до проезжей части по ул. 1-я Офицерская-5,0м	130
47	Индивидуальный жилой дом ул. 1-я Офицерская, д.30а 46:29:102164:5	Прилегающая территория ограничена точками 107-108-109-110; - От границы з/у до проезжей части по ул. 1-я Офицерская-5,0м	20
48	Индивидуальный жилой дом ул. 1-я Офицерская, д.30 46:29:102164:15	Прилегающая территория ограничена точками 109-110-111-112; - От границы з/у до проезжей части по ул. 1-я Офицерская-5,0м	103
49	Индивидуальный жилой дом ул. 1-я Офицерская, д.32 46:29:102164:86	Прилегающая территория ограничена точками 111-112-113-114; - От границы з/у до проезжей части по ул. 1-я Офицерская-5,0м	114

50	Индивидуальный жилой дом ул. 1-я Офицерская, д.34 46:29:102164:43	Прилегающая территория ограничена точками 113-114-115-116; - От границы з/у до проезжей части по ул. 1-я Офицерская-5,0м	103
51	Индивидуальный жилой дом ул. 1-я Офицерская, д.36	Прилегающая территория ограничена точками 117-118-119-120; - От границы з/у до проезжей части по ул. 1-я Офицерская-2,5-3,5м	161
52	Индивидуальный жилой дом пер. Пушкарный, д. 14 46:29:102164:425	Прилегающая территория ограничена точками 121-122-123-124; - От границы з/у до проезжей части по пер. Пушкарный-3,0-5,0м	70
53	Индивидуальный жилой дом пер. Пушкарный, д. 14б	Прилегающая территория ограничена точками 125-126-127-128; - От границы з/у до проезжей части по пер. Пушкарный-1,0-2,5м	38
54	Индивидуальный жилой дом ул.2-я Пушкарная, д.37 46:29:102164:69	Прилегающая территория ограничена точками 7-8;129-130; - От границы з/у до проезжей части по ул. 2-я Пушкарная-5,0м	25
55	Индивидуальный жилой дом ул.2-я Пушкарная, д. 7 46:29:102164:306	Прилегающая территория ограничена точками 131-132;42-43; - От границы з/у до проезжей части по ул. 2-я Пушкарная-5,0м	44



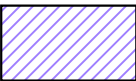



ПРИЛОЖЕНИЕ
УТВЕРЖДЕНА

постановлением Администрации
города Курска
от 04 марта 2024г
№ 105

СХЕМА

**ГРАНИЦ ПРИЛЕГАЮЩИХ ТЕРРИТОРИЙ В КАДАСТРОВОМ КВАРТАЛЕ № 46:29:102164
(УЛИЦА 2-я ПУШКАРНАЯ - УЛИЦА 1-я ОФИЦЕРСКАЯ-ПЕРЕУЛОК ПУШКАРНЫЙ-
УЛИЦА КРАСНЫЙ ОКТЯБРЬ) С ОПИСАНИЕМ ГРАНИЦ**

УСЛОВНЫЕ ОБОЗНАЧЕНИЯ

-  - номер прилегающей территории
-  - прилегающая территории
-  - границы земельных участков внесенные в ЕГРН
- 1●** - характерные точки ограничивающие прилегающую территорию
-  - объекты расположенные на земельном участке
-  - границы земельного участка на кадастровом учете
-  - границы кадастрового квартала
- :125** - номер земельного участка в кадастровом квартале



