



АДМИНИСТРАЦИЯ ГОРОДА КУРСКА  
Курской области

**ПОСТАНОВЛЕНИЕ**

«13» марта 2024 г.

№ 126

**Об утверждении схемы границ прилегающих территорий в кадастровом квартале 46:29:102339 (улица Разина – улица Гоголя – улица Димитрова – улица Свободная) с описанием границ**

В соответствии с Федеральным законом от 06.10.2003 № 131-ФЗ «Об общих принципах организации местного самоуправления в Российской Федерации», Законом Курской области от 24.09.2018 № 59-ЗКО «О порядке определения органами местного самоуправления Курской области границ прилегающих территорий», Уставом города Курска, решением Курского городского Собрания от 20.12.2019 № 102-6-РС «Об утверждении Правил благоустройства территории городского округа «Город Курск», ПОСТАНОВЛЯЮ:

1. Утвердить схему границ прилегающих территорий в кадастровом квартале 46:29:102339 (улица Разина – улица Гоголя – улица Димитрова – улица Свободная) с описанием границ, отображенных на топоплане в масштабе 1:1000, согласно приложению, к настоящему постановлению.

2. Комитету документационного, ресурсного обеспечения и автоматизации систем управления Администрации города Курска (Калинина И.В.) обеспечить направление текста настоящего постановления в газету «Городские известия» и размещение настоящего постановления на официальном сайте Администрации города Курска в информационно-телекоммуникационной сети «Интернет».

3. Управлению информации и печати Администрации города Курска (Бочарова Н.Е.) обеспечить опубликование настоящего постановления в газете «Городские известия».

4. Постановление вступает в силу со дня его официального опубликования.

Глава города Курска








И. Куцак

ПРИЛОЖЕНИЕ  
УТВЕРЖДЕНА  
постановлением Администрации  
города Курска  
от 13 марта 2024 г  
№ 126

## СХЕМА

### ГРАНИЦ ПРИЛЕГАЮЩИХ ТЕРРИТОРИЙ В КАДАСТРОВОМ КВАРТАЛЕ № 46:29:102339 (УЛИЦА РАЗИНА-УЛИЦА ГОГОЛЯ-УЛИЦА ДИМИТРОВА-УЛИЦА СВОБОДНАЯ) С ОПИСАНИЕМ ГРАНИЦ

#### УСЛОВНЫЕ ОБОЗНАЧЕНИЯ

-  - номер прилегающей территории
-  - прилегающая территории
-  - границы земельных участков внесенные в ЕГРН
-  - характерные точки ограничивающие прилегающую территорию
-  - объекты расположенные на земельном участке
-  - границы земельного участка на кадастровом учете
-  - границы кадастрового квартала
- :125** - номер земельного участка в кадастровом квартале



**Описание границ прилегающих территорий в кадастровом квартале 46:29:102339**

**(улица Разина- улица Гоголя-улица Димитрова-улица Свободная)**

№ прил. тер.	Наименование объекта, адрес, кадастровый номер з/у	Описание границ прилегающей территории согласно схеме (размеры определены графически)	Площадь прилегающей территории, м <sup>2</sup> (ориентир.)
1	Земельный участок с видом разрешенного использования «для хозяйственной деятельности» ул. Гоголя, д.65 <b>46:29:102339:30</b>	Прилегающая территория ограничена точками 1-2-3-4-5-6; - От границы з/у до проезжей части по ул. Свободная (точками 1-2-5-6) -10.0м-15.0м - От границы з/у до проезжей части по ул. Разина (точками 2-3-4-5)–9.3м-11.0м	1594
2	Земельный участок с видом разрешенного использования « хранение автотранспорта» ул. Разина, ГСК №28, гараж №130 <b>46:29:102339:1040</b>	Прилегающая территория ограничена точками 7-8-9-10; - От границы з/у до проезжей части по ул. Разина – 10.8м	40

3	<p>Земельный участок с видом разрешенного использования- « хранение автотранспорта» ул. Разина, ГСК №28, гараж №129 <b>46:29:102339:1039</b></p>	<p>Прилегающая территория ограничена точками 8-9-11-12; - От границы з/у до проезжей части по ул. Разина –10.5м</p>	36
4	<p>Земельный участок с видом разрешенного использования « хранение автотранспорта» ул. Разина, ГСК №28, гараж №127 <b>46:29:102339:1041</b></p>	<p>Прилегающая территория ограничена точками 13-14-15-16; - От границы з/у до проезжей части по ул. Разина -10.9м-11.6м</p>	68
5	<p>Земельный участок с видом разрешенного использования « обслуживание автотранспорта» ул. Сторожевая <b>46:29:102339:906</b></p>	<p>Прилегающая территория ограничена точками 14-17-18-19; - От границы з/у до проезжей части по ул. Разина– 7.9м-8.8м</p>	105

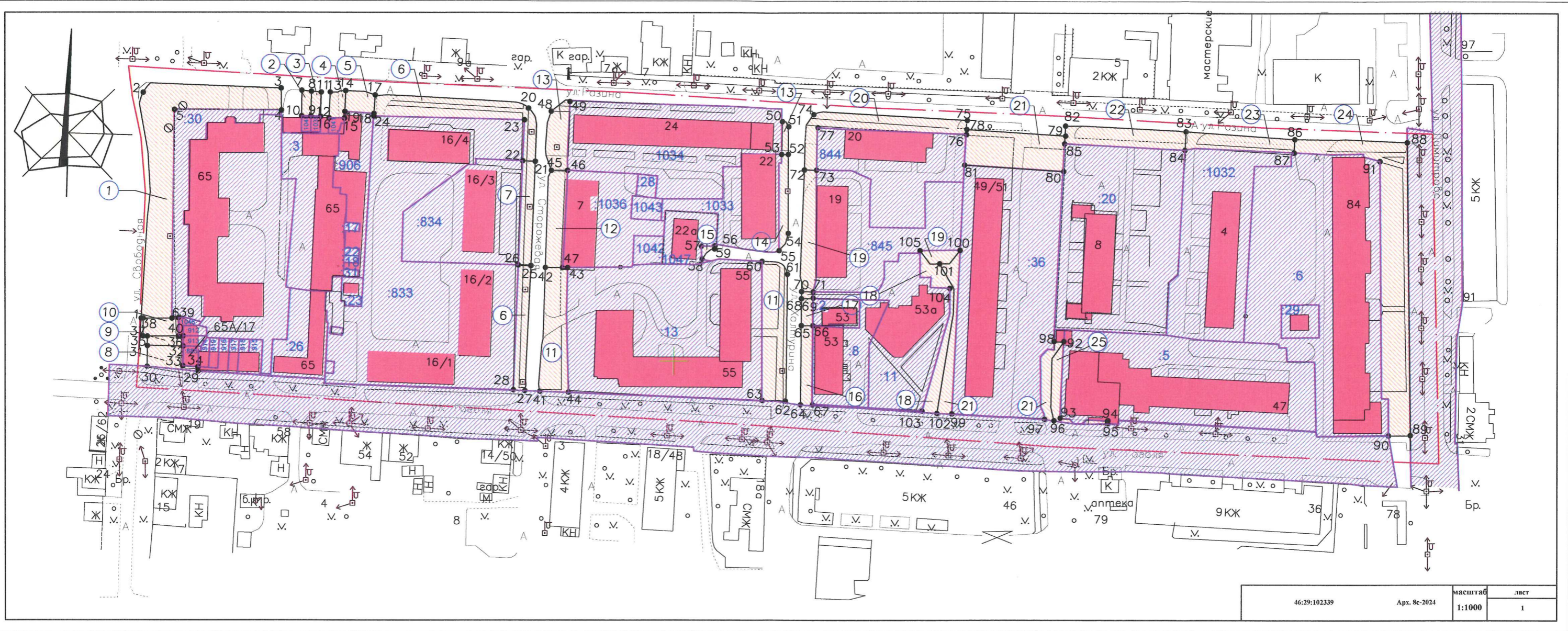
6	<p>Многоквартирный жилой дом ул. Сторожевая, д.16/1, д.16/2, д.16/4 <b>46:29:102339:833</b></p>	<p>Прилегающая территория ограничена точками 17-20-21-22-23-24, 25-27-28-26; - От границы з/у до проезжей части по ул. Разина (точками 17-20-23-24) -4.8м-9.0м - От границы з/у до проезжей части по ул. Сторожевая (точками 20-21-22-23)–4.8м- 5.2м - От границы з/у до проезжей части по ул. Сторожевая (точками 25-27-28-26)–5.2м</p>	895
7	<p>Многоквартирный жилой дом ул. Сторожевая, д.16/3 <b>46:29:102339:834</b></p>	<p>Прилегающая территория ограничена точками 21-22-26-25; - От границы з/у до проезжей части по ул. Разина – 5,2м</p>	228
8	<p>Земельный участок с видом разрешенного использования « здравоохранение» ул. Гоголя, д.65А/17 <b>46:29:102339:885</b></p>	<p>Прилегающая территория ограничена точками 29-30-31-32-33-34; - От границы з/у до проезжей части по ул. Гоголя (точками 29-33-34) -2.0м - От границы з/у до проезжей части по ул. Свободная (точками 30-31-32-33)–15.0м</p>	147
9	<p>Земельный участок с видом разрешенного использования « для эксплуатации гаражей» ул. Гоголя, 65 <b>46:29:102339:913</b></p>	<p>Прилегающая территория ограничена точками 31-35-36-32; - От границы з/у до проезжей части по ул. Свободная–15.0м</p>	57

10	Земельный участок с видом разрешенного использования « хранение автотранспорта» ул. Гоголя, ГСК №130, литер В1 гараж №19 <b>46:29:102339:1046</b>	Прилегающая территория ограничена точками 37-38-39-40; - От границы з/у до проезжей части по ул. Разина – 15.0м	107
11	Многоквартирный жилой дом ул. Гоголя, д.55 <b>46:29:102339:13</b>	Прилегающая территория ограничена точками 41-42-43-44, 60-61-62-63; - От границы з/у до проезжей части по ул. Сторожевая (точками 41-42-43-44)– 9.4м-12.1м - От границы з/у до проезжей части по ул. Халтурина (точками 60-61-62-63)– 9.9м-10.8м	1156
12	Многоквартирный жилой дом ул. Сторожевая, д.7 <b>46:29:102339:1036</b>	Прилегающая территория ограничена точками 42-45-46-47; - От границы з/у до проезжей части по ул. Сторожевая– 6.8м-7.3м	308
13	Многоквартирный жилой дом ул. Разина, д.24 <b>46:29:102339:1034</b>	Прилегающая территория ограничена точками 45-46-48-49, 50-51-52-53; - От границы з/у до проезжей части по ул. Сторожевая (точками 45-46-49-48)– 2.1м-9.8м - От границы з/у до проезжей части по ул. Халтурина (точками 50-51-52-53)– 1.7м-3.0м	270
14	Многоквартирный жилой дом ул. Халтурина, д.22 <b>46:29:102339:1033</b>	Прилегающая территория ограничена точками 52-54-55-53; - От границы з/у до проезжей части по ул. Халтурина точками – 0.1м-4.0м	144

15	Нежилое здание ул. Гоголя <b>46:29:102339:1047</b>	Прилегающая территория ограничена точками 56-57-58-59; - От границы з/у в сторону проезжей части по ул. Халтурина– 1м-3м	13
16	Многоквартирный жилой дом ул. Гоголя, д.53 <b>46:29:102339:8</b>	Прилегающая территория ограничена точками 64-65-66-67; - От границы з/у до проезжей части по ул. Халтурина–4.8м	160
17	Земельный участок с видом разрешенного использования « для хозяйственной деятельности» ул. Гоголя, д.53 <b>46:29:102339:2</b>	Прилегающая территория ограничена точками 65-68-69-66; - От границы з/у до проезжей части по ул. Халтурина –4.8м	53
18	Многоквартирный жилой дом ул. Гоголя, д.53а <b>46:29:102339:11</b>	Прилегающая территория ограничена точками 68-70-71-69,102-103-104-105-101; - От границы з/у до проезжей части по ул. Халтурина ( точками 68-70-71-69) – 4.8м - От границы з/у в сторону з/у №49/51 (точками 103-104-105-101-102)– 1.0м- 10.5м	294
19	Многоквартирный жилой дом ул. Разина, д.20, ул. Халтурина, д.19 <b>46:29:102339:845</b>	Прилегающая территория ограничена точками 70-72-73-71; 100-101-105; - От границы з/у до проезжей части по ул. Халтурина (точками 70-72-73-71)– 4.8м-6.2м - От границы з/у в сторону з/у №53а (точками 100-101-105)– 1.0м-5.0м	368
20	Многоквартирный жилой дом ул. Разина, д.20, ул. Халтурина, д.19 <b>46:29:102339:844</b>	Прилегающая территория ограничена точками 72-74-75-76-77-73; - От границы з/у до проезжей части по ул. Халтурина (точками 72-74-77-73)– 5.0м-5.2м - От границы з/у до проезжей части по ул. Разина (точками 74-75-76-77)– 6.0м- 6.8м	507

21	<p>Многоквартирный жилой дом ул. Гоголя, д.49/51 <b>46:29:102339:36</b></p>	<p>Прилегающая территория ограничена точками 78-79-80-81,96-97-98-92,99-100-101-102; - От границы з/у до проезжей части по ул. Разина (точками 81-78-79-80)– 15.0м - От границы з/у в сторону з/у №47 (точками 98-92-96-97))– 1.0м-4.5м - От границы з/у в сторону з/у №53а (точками 99-100-101-102))– 1м-8м</p>	1004
22	<p>Детский сад №74 ул. Разина, д.8 <b>46:29:102339:20</b></p>	<p>Прилегающая территория ограничена точками 82-83-84-85 - От границы з/у до проезжей части по ул. Разина – 7.8м</p>	397
23	<p>Многоквартирный жилой дом ул. Разина, д.4 <b>46:29:102339:1032</b></p>	<p>Прилегающая территория ограничена точками 83-86-87-84; - От границы з/у до проезжей части по ул. Разина– 5.7м-7.8м</p>	287
24	<p>Многоквартирный жилой дом ул. Димитрова, д.84 <b>46:29:102339:6</b></p>	<p>Прилегающая территория ограничена точками 86-88-89-90-91-87; - От границы з/у до проезжей части по ул. Разина (точками 86-88-91-87)– 5.7м-14.0м - От границы з/у до проезжей части по ул. Димитрова (точками 88-89-90-91)– 9.2м-12.0м</p>	1650
25	<p>Многоквартирный жилой дом ул. Гоголя, д.47 <b>46:29:102339:5</b></p>	<p>Прилегающая территория ограничена точками 92-93-94-95-96; - От границы з/у до проезжей части по ул. Гоголя (точками 96-93-94-95)– 1.0м-2.0м - От границы з/у в сторону з/у №49/51(точками96-92-93) –1.0м-4.5м</p>	145





46:29:102339	Арх. 8с-2024	масштаб 1:1000	лист 1
--------------	--------------	-------------------	-----------