



АДМИНИСТРАЦИЯ ГОРОДА КУРСКА
Курской области

ПОСТАНОВЛЕНИЕ

«13» марта 2024 г.

№ 129

Об утверждении схемы границ прилегающих территорий в кадастровом квартале 46:29:101003 (улица Цюрупы – улица Парижской Коммуны – улица 8 Марта) с описанием границ

В соответствии с Федеральным законом от 06.10.2003 № 131-ФЗ «Об общих принципах организации местного самоуправления в Российской Федерации», Законом Курской области от 24.09.2018 № 59-ЗКО «О порядке определения органами местного самоуправления Курской области границ прилегающих территорий», Уставом города Курска, решением Курского городского Собрания от 20.12.2019 № 102-6-РС «Об утверждении Правил благоустройства территории городского округа «Город Курск», ПОСТАНОВЛЯЮ:

1. Утвердить схему границ прилегающих территорий в кадастровом квартале 46:29:101003 (улица Цюрупы – улица Парижской Коммуны – улица 8 Марта) с описанием границ, отображенных на топоплане в масштабе 1:1000, согласно приложению, к настоящему постановлению.

2. Комитету документационного, ресурсного обеспечения и автоматизации систем управления Администрации города Курска (Калинина И.В.) обеспечить направление текста настоящего постановления в газету «Городские известия» и размещение настоящего постановления на официальном сайте Администрации города Курска в информационно-телекоммуникационной сети «Интернет».

3. Управлению информации и печати Администрации города Курска (Бочарова Н.Е.) обеспечить опубликование настоящего постановления в газете «Городские известия».

4. Постановление вступает в силу со дня его официального опубликования.

Глава города Курска








И. Куцак

ПРИЛОЖЕНИЕ
УТВЕРЖДЕНА
постановлением Администрации
города Курска
от 13 марта 2024 г
№ 129

СХЕМА

ГРАНИЦ ПРИЛЕГАЮЩИХ ТЕРРИТОРИЙ В КАДАСТРОВОМ КВАРТАЛЕ № 46:29:101003 (УЛИЦА ЦЮРУПЫ-УЛИЦА ПАРИЖСКОЙ КОММУНЫ-УЛИЦА 8 МАРТА) С ОПИСАНИЕМ ГРАНИЦ

УСЛОВНЫЕ ОБОЗНАЧЕНИЯ

-  - номер прилегающей территории
-  - прилегающая территории
-  - границы земельных участков внесенные в ЕГРН
-  - характерные точки ограничивающие прилегающую территорию
-  - объекты расположенные на земельном участке
-  - границы земельного участка на кадастровом учете
-  - границы кадастрового квартала
- :125** - номер земельного участка в кадастровом квартале



Описание границ прилегающих территорий в кадастровом квартале 46:29:101003

(улица Цюрупы- улица Парижской Коммуны – улица 8 Марта)

№ прил. тер.	Наименование объекта, адрес, кадастровый номер з/у	Описание границ прилегающей территории согласно схеме (размеры определены графически)	Площадь прилегающей территории, м ² (ориентир.)
1	Индивидуальный жилой дом ул. Парижской Коммуны, д.47 46:29:101003:10	Прилегающая территория ограничена точками 1-2-3-4; - От границы з/у до проезжей части по ул. Парижской Коммуны -5.0м	95
2	Индивидуальный жилой дом ул. Парижской Коммуны, д.45 46:29:101003:93	Прилегающая территория ограничена точками 3-4-5-6; - От границы з/у до проезжей части по ул. Парижской Коммуны -5.0м	86
3	Индивидуальный жилой дом ул. Парижской Коммуны, д.43 46:29:101003:21	Прилегающая территория ограничена точками 5-6-7-8; - От границы з/у до проезжей части по ул. Парижской Коммуны -5.0м	87
4	Индивидуальный жилой дом ул. Парижской Коммуны, д.41 46:29:101003:91	Прилегающая территория ограничена точками 7-8-9-10; - От границы з/у до проезжей части по ул. Парижской Коммуны -5.0м	80

5	Индивидуальный жилой дом ул. Парижской Коммуны, д.39 46:29:101003:14	Прилегающая территория ограничена точками 9-10-11-12; - От границы з/у до проезжей части по ул. Парижской Коммуны -5.0м	80
6	Индивидуальный жилой дом ул. Парижской Коммуны, д.37 46:29:101003:15	Прилегающая территория ограничена точками 11-12-13-14; - От границы з/у до проезжей части по ул. Парижской Коммуны -5.0м	90
7	Индивидуальный жилой дом ул. 8 Марта, д.35 46:29:101003:67	Прилегающая территория ограничена точками 13-14-15-16; - От границы з/у до проезжей части по ул. Парижской Коммуны -5.0м	79
8	Индивидуальный жилой дом ул. Парижской Коммуны, д.29 46:29:101003:534	Прилегающая территория ограничена точками 15-16-17-18; - От границы з/у до проезжей части по ул. Парижской Коммуны -5.0м	115
9	Индивидуальный жилой дом ул. Парижской Коммуны, д.27 46:29:101003:19	Прилегающая территория ограничена точками 17-18-19-20; - От границы з/у до проезжей части по ул. Парижской Коммуны -5.0м	86
10	Индивидуальный жилой дом ул. Парижской Коммуны, д.25 46:29:101003:535	Прилегающая территория ограничена точками 19-20-21-22; - От границы з/у до проезжей части по ул. Парижской Коммуны -5.0м	85

11	Индивидуальный жилой дом ул. Парижской Коммуны, д.23 46:29:101003:86	Прилегающая территория ограничена точками 21-22-23-24; - От границы з/у до проезжей части по ул. Парижской Коммуны -5.0м	85
12	Индивидуальный жилой дом ул. Парижской Коммуны, д.21 46:29:101003:4	Прилегающая территория ограничена точками 23-24-25-26; - От границы з/у до проезжей части по ул. Парижской Коммуны -5.0м	90
13	Индивидуальный жилой дом ул. Парижской Коммуны, д.19 46:29:101003:305	Прилегающая территория ограничена точками 25-26-27-28; - От границы з/у до проезжей части по ул. Парижской Коммуны -5.0м	105
14	Индивидуальный жилой дом ул. Парижской Коммуны, д.17 46:29:101003:84	Прилегающая территория ограничена точками 29-30-31-32; - От границы з/у до проезжей части по ул. Парижской Коммуны -5.0м	96
15	Индивидуальный жилой дом ул. Парижской Коммуны, д.15 46:29:101003:13	Прилегающая территория ограничена точками 31-32-33-34, 58-59-60-61; - От границы з/у до проезжей части по ул. Парижской Коммуны (точками 31-32-33-34) -5.0м - От границы з/у до проезжей части по ул. 2-я Восточная (точками 58-59-60-61) - 1.2м-5.0м	130
16	Индивидуальный жилой дом ул. Парижской Коммуны, д.13 46:29:101003:83	Прилегающая территория ограничена точками 35-36-37-38, 60-61-62-63; - От границы з/у до проезжей части по ул. Парижской Коммуны (точками 35-36-37-38) -5.0м - От границы з/у до проезжей части по ул. 2-я Восточная (точками 60-61-62-63) - 1.2м	95

17	Индивидуальный жилой дом ул. Парижской Коммуны, д.11 46:29:101003:9	Прилегающая территория ограничена точками 37-38-39-40, 62-63-64-65; - От границы з/у до проезжей части по ул. Парижской Коммуны (точками 37—38-39-40) -5.0м - От границы з/у до проезжей части по ул. 2-я Восточная (точками 62-63-64-65) - 1.2м-1.6м	113
18	Индивидуальный жилой дом ул. Парижской Коммуны, д.9 46:29:101003:32	Прилегающая территория ограничена точками 39-40-41-42, 64-65-66-67; - От границы з/у до проезжей части по ул. Парижской Коммуны (точками 39-40-41-42) -5.0м - От границы з/у до проезжей части по ул. 2-я Восточная (точками 64-65-66-67) - 1.0м-1.2м	108
19	Индивидуальный жилой дом ул. Парижской Коммуны, д.7 46:29:101003:30	Прилегающая территория ограничена точками 41-42-43-44, 66-67-68-69; - От границы з/у до проезжей части по ул. Парижской Коммуны (точками 41-42-43-44) -5.0м - От границы з/у до проезжей части по ул. 2-я Восточная (точками 66-67-68-69) - 0.6м-2.4м	83
20	Индивидуальный жилой дом ул. Парижской Коммуны, д.5 46:29:101003:28	Прилегающая территория ограничена точками 43-44-45-46, 68-69-70; - От границы з/у до проезжей части по ул. Парижской Коммуны (точками 43-44-45-46) -5.0м - От границы з/у до проезжей части по ул. 2-я Восточная (точками 68-69-70) - 0.1м-1.7м	111
21	Индивидуальный жилой дом ул. Парижской Коммуны, д.3 46:29:101003:26	Прилегающая территория ограничена точками 45-46-47-48; - От границы з/у до проезжей части по ул. Парижской Коммуны -5.0м	114

22	Земельный участок с видом разрешенного использования «для строительства офисного здания делового и коммерческого назначения» ул. Парижской Коммуны, д.1 46:29:101003:246	Прилегающая территория ограничена точками 47-48-49-50; - От границы з/у до проезжей части по ул. Парижской Коммуны -5.0м	155
23	Индивидуальный жилой дом ул. Ильича, д.1 46:29:101003:71	Прилегающая территория ограничена точками 51-52-53-54; - От границы з/у до проезжей части по ул. Парижской Коммуны -5.0м	126
24	Индивидуальный жилой дом ул. 2-я Восточная, д.4 46:29:101003:22	Прилегающая территория ограничена точками 55-56-57-58; - От границы з/у до проезжей части по ул. 2-я Восточная -0.8м-1.3м	22
25	Многоквартирный жилой дом ул. 2-я Восточная, д.6, корп. 3 46:29:101003:264	Прилегающая территория ограничена точками 71-72-73-74; - От границы з/у до проезжей части по ул. 2-я Восточная -0.5м-0.7м	17
26	Многоквартирный жилой дом ул. 2-я Восточная, д.6, корп. 2 46:29:101003:263	Прилегающая территория ограничена точками 73-74-75-76; - От границы з/у до проезжей части по ул. 2-я Восточная -0.7м	17

27	<p>Многоквартирный жилой дом ул. 2-я Восточная, д.6, корп. 1 46:29:101003:266</p>	<p>Прилегающая территория ограничена точками 75-76-77-78; - От границы з/у до проезжей части по ул. 2-я Восточная -0.7м-2.9м</p>	47
28	<p>Индивидуальный жилой дом ул. 2-я Восточная, д. 8 46:29:101003:540</p>	<p>Прилегающая территория ограничена точками 79-80-81-77; - От границы з/у до проезжей части по ул. 2-я Восточная -0.8м-2.0м</p>	35
29	<p>Земельный участок с видом разрешенного использования «объекты придорожного сервиса» ул. Ильича, д. 4А 46:29:101003:108</p>	<p>Прилегающая территория ограничена точками 82-83-84-85; - От границы з/у до проезжей части по ул. Ильича -1.7м-3.8м</p>	66
30	<p>Земельный участок с видом разрешенного использования «для производственно-хозяйственной деятельности» ул. Ильича, д. 2А 46:29:101003:6</p>	<p>Прилегающая территория ограничена точками 86-87-88-89-90-91-92; - От границы з/у до проезжей части по ул. Ильича (точками 87-88-89-90-91) - 15.0м - От границы з/у в сторону з/у №2 (точками 91-92-86-87)–2.1м-5.8м</p>	520

31	<p>Земельный участок с видом разрешенного использования «для эксплуатации гаражей» ул. Парижской Коммуны, участок №3 46:29:101003:18</p>	<p>Прилегающая территория ограничена точками 86-92-93-94-95-96; - От границы з/у до проезжей части по ул. Парижской Коммуны (точками 93-94-95) -2.5м-7.3м - От границы з/у в сторону з/у с кадастровым номером 46:29:101003:17 (точками 86-92-93-96)–5.8м-19.5м</p>	315
32	<p>Земельный участок с видом разрешенного использования «для эксплуатации гаражей» ул. Парижской Коммуны, участок №2 46:29:101003:17</p>	<p>Прилегающая территория ограничена точками 86-96-97-98-99-100-101; - От границы з/у в сторону з/у с кадастровым номером 46:29:101003:18- –2.7м-25.0м</p>	526
33	<p>Индивидуальный жилой дом ул. Ильича, д. 2</p>	<p>Прилегающая территория ограничена точками 100-101-102-103-104-105; - От границы з/у в сторону з/у №4А (точками 102-103-104-105) -6.2м-6.9м - От границы з/у в сторону з/у №2А, ул. Ильича (точками 100-101-102-105)–2.6м-6.9м</p>	235

