



# АДМИНИСТРАЦИЯ ГОРОДА КУРСКА

## Курской области

### ПОСТАНОВЛЕНИЕ

«14» марта 2023г.

№ 140

#### **Об утверждении схемы границ прилегающих территорий в кадастровом квартале 46:29:102204 (ул. Крутой Лог – ул. Орловская – пр-кт Дружбы – ул. Литературная) с описанием границ**

В соответствии с Федеральным законом от 06.10.2003 №131-ФЗ «Об общих принципах организации местного самоуправления в Российской Федерации», Законом Курской области от 24.09.2018 №59-ЗКО «О порядке определения органами местного самоуправления Курской области границ прилегающих территорий», Уставом города Курска, решением Курского городского Собрания от 20.12.2019 №102-6-РС «Об утверждении Правил благоустройства территории городского округа «Город Курск», ПОСТАНОВЛЯЮ:

1. Утвердить схему границ прилегающих территорий в кадастровом квартале 46:29:102204 (ул. Крутой Лог – ул. Орловская – пр-кт Дружбы – ул. Литературная) с описанием границ, отображенных на топоплане в масштабе 1:1000, согласно приложению к настоящему постановлению.

2. Администрации Центрального округа города Курска (Лемтюгов О.А.) обеспечить информирование правообладателей зданий, строений, сооружений, земельных участков, к которым определены в установленном порядке границы прилегающих территорий, о требованиях статьи 15 с учетом положений части 5 статьи 46 Правил благоустройства территории городского округа «Город Курск», утвержденных решением Курского городского Собрания от 20.12.2019 №102-6-РС.

3. Управлению информации и печати Администрации города Курска (Бочарова Н.Е.) обеспечить опубликование настоящего постановления в газете «Городские известия».

4. Управлению делами Администрации города Курска (Калинина И.В.) обеспечить размещение настоящего постановления на официальном сайте Администрации города Курска в информационно-телекоммуникационной сети «Интернет».

5. Постановление вступает в силу со дня его официального опубликования.

Глава города Курска

И. Куцак

# СХЕМА ГРАНИЦ

## ПРИЛЕГАЮЩИХ ТЕРРИТОРИЙ В КАДАСТРОВОМ КВАРТАЛЕ

№46:29:102204 (ул. Крутой Лог – ул. Орловская – пр. Дружбы – ул. Литературная) С ОПИСАНИЕМ ГРАНИЦ

ПРИЛОЖЕНИЕ




УТВЕРЖДЕНА

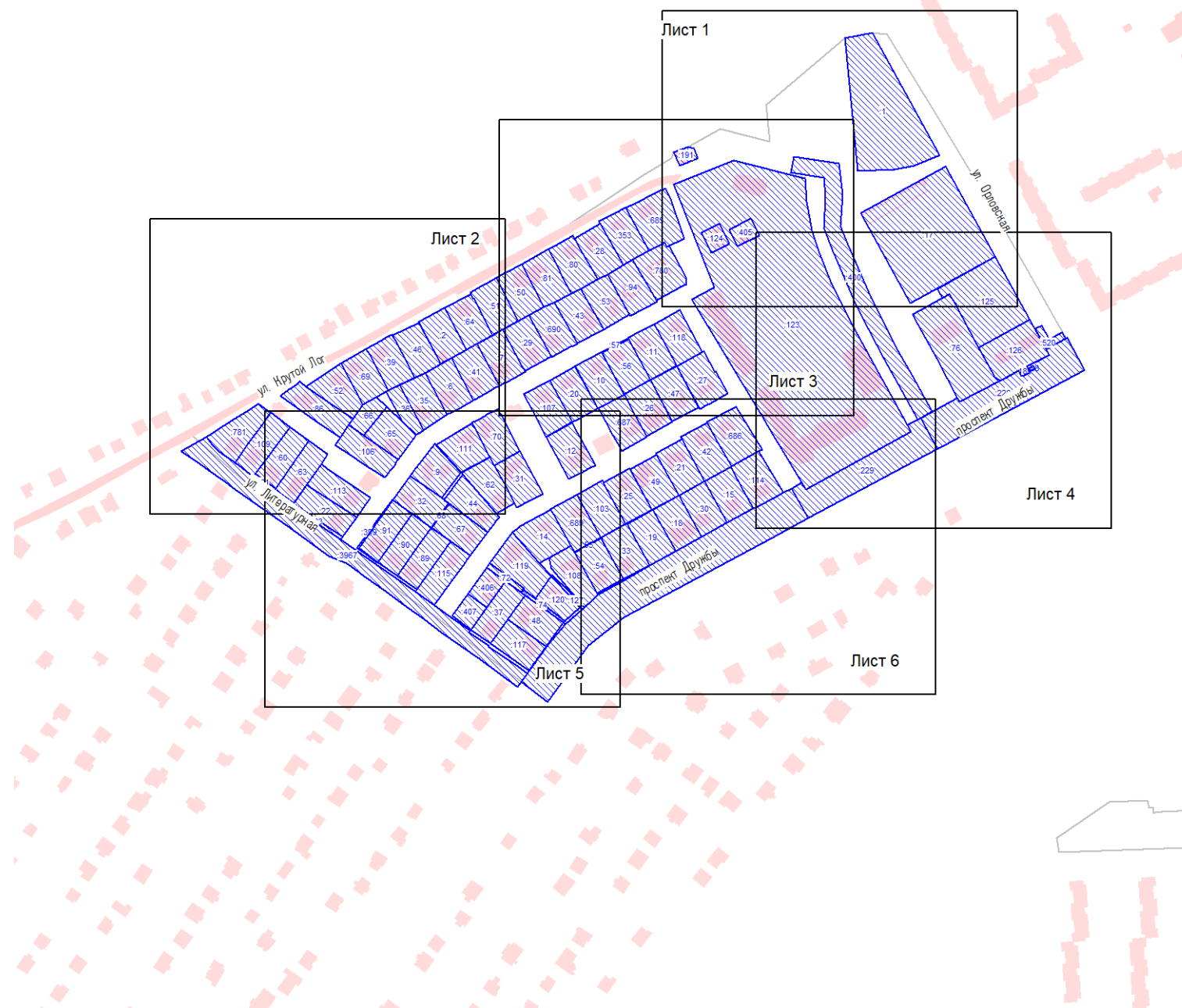
Постановлением

Администрации города Курска

от 14 марта 2023г

№ 140

- УСЛОВНЫЕ ОБОЗНАЧЕНИЯ**
- ① - номер прилегающей территории
  -  - прилегающая территория
  - . № - характерные точки, ограничивающие прилегающую территорию
  -  - объекты, расположенные на земельном участке
  -  - границы земельного участка на кадастровом учете
  - :123 - номер земельного участка в кадастровом квартале

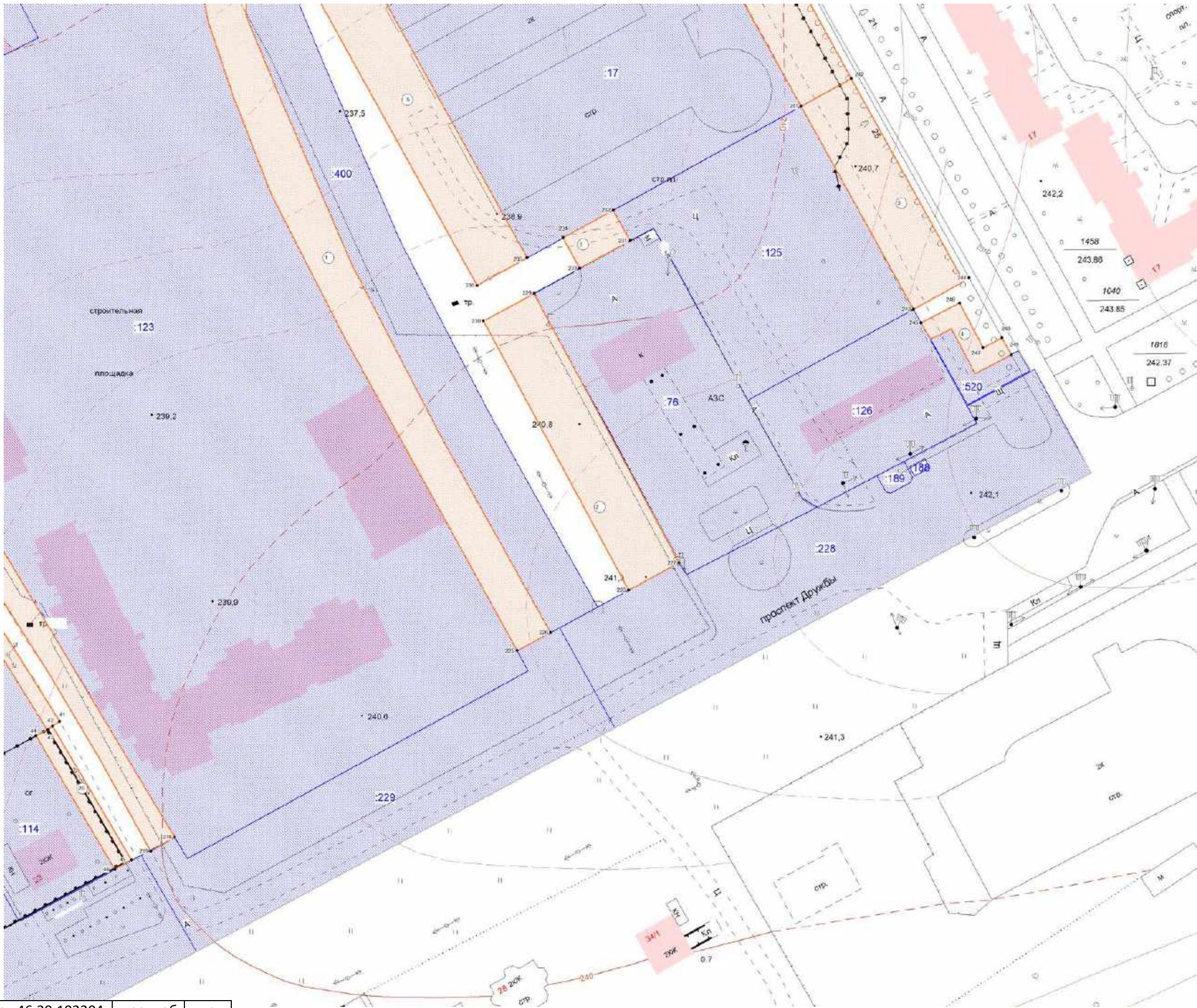




Кадастровый квартал 46:29:102204	масштаб 1:1000	лист 1
-------------------------------------	-------------------	-----------







Кадастровый квартал 46:29:102204	масштаб	лист
	1:1000	4



Кадастровый квартал 46:29:102204	масштаб	лист
	1:1000	5





Кадастровый квартал 46:29:102204	масштаб	лист
	1:1000	6

Описание прилегающих территорий в кадастровом квартале 46:29:102204 (ул. Крутой Лог – ул. Орловская – пр. Дружбы – ул. Литературная)

№ прил. тер.	Наименование объекта, адрес, кадастровый номер з/у	Описание границ прилегающей территории согласно схеме (размеры определены графически)	Площадь прилегающей территории, м2 (ориентир.)
1	Многоэтажная жилая застройка (высотная застройка), проспект Дружбы, 46:29:102204:123	прилегающая территория ограничена точками 218-219-220-221-159-160-161-162-163-165-166-222, 223-224-226-225 от границы з/у по периметру, 5,0-15,0м	4494
2	Для эксплуатации автозаправочной станции, пр-кт Дружбы, 17А, 46:29:102204:76	прилегающая территория ограничена точками 227-228-230-229 от границы з/у по периметру, 15,0м	1199
3	Обслуживание автотранспорта, ул. Орловская, 46:29:102204:125	прилегающая территория ограничена точками 231-233-234-232, 241-242-244-243 - от границы з/у (точки 231-233-234-232) по периметру, 15,0м -от границы з/у (точки 241-242-244-243) в сторону улицы Орловская, 15,0м	1047
4	Коммунальное обслуживание, ул. Орловская, 46:29:102204:520	прилегающая территория ограничена точками 245-246-247-248-249 от границы з/у в сторону улицы Орловская, 5,0м	151
5	Обслуживание автотранспорта, 46:29:102204:17	прилегающая территория ограничена точками 235-236-237-238-252-253, 239-240-242-241 - от границы з/у (точки 235-236-237-238-252-253) по периметру, 2,0-15,0м -от границы з/у (точки 239-240-242-241) в сторону улицы Орловская, 15,0м	3385
6	Для строительства жилого дома, пр-кт Дружбы, дом 41, 46:29:102204:48	прилегающая территория ограничена точками 1-4-3-2 от границы з/у в сторону проспекта Дружбы, 1,0-2,0м	33
7	Для возведения жилого дома, хозпостроек, эксплуатации земельного участка, пр-кт Дружбы, дом 43/13, 46:29:102204:117	прилегающая территория ограничена точками 1-4-5-7-6 от границы з/у в сторону улицы Литературная, 1,0-3,0м	115
8	Для индивидуального жилищного строительства, ул. Литературная, дом 15, 46:29:102204:37	прилегающая территория ограничена точками 6-7-10-9-8 от границы з/у в сторону улицы Литературная, 3,0м	51
9	Под индивидуальное жилищное строительство, ул. Литературная, д. 17/20, 46:29:102204:407	прилегающая территория ограничена точками 8-9-11-12-13 - от границы з/у (точки 8-9-11) в сторону улицы Литературная, 2,0м -от границы з/у (точки 11-12-13) в сторону улицы Фетовская, 5,0м	144
10	Под индивидуальное жилищное строительство, ул. Литературная, д. 17/20, 46:29:102204:406	прилегающая территория ограничена точками 13-12-14-15 от границы з/у в сторону улицы Фетовская, 5,0м	137
11	Для строительства и обслуживания жилого дома, ул. Фетовская, дом 18, 46:29:102204:119	прилегающая территория ограничена точками 250-251-16-17 от границы з/у в сторону улицы Фетовская, 5,0м	158
12	Для индивидуального жилищного строительства, ул. Фетовская, дом 16, 46:29:102204:14	прилегающая территория ограничена точками 17-16-18-19 от границы з/у в сторону улицы Фетовская, 5,0м	194
13	Для индивидуального строительства, ул. Фетовская, 14, 46:29:102204:689	прилегающая территория ограничена точками 19-18-20-21 от границы з/у в сторону улицы Фетовская, 5,0м	128
14	Под индивидуальное жилищное строительство, ул. Фетовская, дом 12, 46:29:102204:103	прилегающая территория ограничена точками 21-20-22-23-24 от границы з/у в сторону улицы Фетовская, 5,0м	123

15	Для строительства жилого дома, ул. Фетовская, дом 10, 46:29:102204:25	прилегающая территория ограничена точками 25-24-23-26-27-28 от границы з/у в сторону улицы Фетовская, 5,0м	131
16	Для строительства жилого дома, ул. Фетовская, дом 8, 46:29:102204:49	прилегающая территория ограничена точками 29-28-27-31-32-33 от границы з/у в сторону улицы Фетовская, 5,0м	129
17	Для строительства жилого дома, ул. Фетовская, дом 6, 46:29:102204:21	прилегающая территория ограничена точками 32-31-30-35-36-37 от границы з/у в сторону улицы Фетовская, 5,0м	125
18	Для индивидуального жилищного строительства, ул. Фетовская, дом 4, 46:29:102204:42	прилегающая территория ограничена точками 36-35-34-38-39 от границы з/у в сторону улицы Фетовская, 4,0м	93
19	Для строительства и последующей эксплуатации жилого дома, ул. Фетовская, 2, 46:29:102204:686	прилегающая территория ограничена точками 39-38-40-41-42-43 от границы з/у в сторону улицы Фетовская, 4,0м	1223
20	Для возведения жилого дома, хозпостроек, эксплуатации земельного участка, пр-кт Дружбы, дом 23, 46:29:102204:114	прилегающая территория ограничена точками 44-43-42-45-46 от границы з/у в сторону улицы Фетовская, 5,0м	1129
21	Для возведения жилого дома, хозпостроек, эксплуатации земельного участка, ул. Фетовская, дом 25/19, 46:29:102204:115	прилегающая территория ограничена точками 47-48-50-49 от границы з/у в сторону улицы Фетовская, 5,0м	259
22	Для строительства и последующей эксплуатации жилого дома, ул. Фетовская, дом 23, 46:29:102204:67	прилегающая территория ограничена точками 49-50-52-51 от границы з/у в сторону улицы Фетовская, 5,0м	118
23	Для строительства и последующей эксплуатации жилого дома, ул. Фетовская, дом 21, 46:29:102204:44	прилегающая территория ограничена точками 51-52-56-55-54 от границы з/у в сторону улицы Фетовская, 5,0м	80
24	Для эксплуатации земельного участка, возведения жилого дома, хозпостроек, ул. Фетовская, дом 19, 46:29:102204:62	прилегающая территория ограничена точками 53-54-55-59-58-57 от границы з/у в сторону улицы Фетовская, 5,0м	81
25	Для строительства жилого дома, ул. Фетовская, дом 17, 46:29:102204:31	прилегающая территория ограничена точками 58-59-60-62-61 от границы з/у в сторону улицы Фетовская, 5,0м	102
26	Жилой дом, ул. Фетовская, дом 15	прилегающая территория ограничена точками 61-62-64-65 от стены здания в сторону улицы Фетовская, 5,0м	113
27	Для возведения индивидуального жилого дом, ул. Фетовская, дом 13, 46:29:102204:12	прилегающая территория ограничена точками 63-64-66-65 от границы з/у в сторону улицы Фетовская, 5,0м	113
28	Жилой дом, ул. Фетовская, дом 11	прилегающая территория ограничена точками 65-66-68-67 от стены здания в сторону улицы Фетовская, 5,0м	117
29	Для строительства и обслуживания жилого дома, ул. Фетовская, 9, 46:29:102204:687	прилегающая территория ограничена точками 67-68-72-71-70 от границы з/у в сторону улицы Фетовская, 5,0м	119
30	Для возведения жилого дома, хозпостроек, эксплуатации земельного участка, ул. Фетовская, дом 7, 46:29:102204:26	прилегающая территория ограничена точками 69-70-71-74-73 от границы з/у в сторону улицы Фетовская, 5,0м	129

31	Для возведения жилого дома,хозпостроек, эксплуатации земельного участка, ул. Фетовская, дом 5, 46:29:102204:47	прилегающая территория ограничена точками 73-74-77-76-75 от границы з/у в сторону улицы Фетовская, 5,0м	127
32	Для эксплуатации жилого дома, ул. Фетовская, дом 3, 46:29:102204:27	прилегающая территория ограничена точками 76-77-78-79-80-81-82 от границы з/у в сторону улицы Фетовская, 5,0м	325
33	Для эксплуатации жилого дома, ул. Есенинская, дом 2, 46:29:102204:118	прилегающая территория ограничена точками 83-82-81-84-85-86 от границы з/у в сторону улицы Есенинская, 5,0м	316
34	Для индивидуального жилищного строительства, ул. Есенинская, дом 4, 46:29:102204:11	прилегающая территория ограничена точками 87-86-85-88-89 от границы з/у в сторону улицы Есенинская, 5,0м	129
35	Для эксплуатации жилого дома, ул. Есенинская, дом 6, 46:29:102204:57	прилегающая территория ограничена точками 89-88-90-91 от границы з/у в сторону улицы Есенинская, 5,0м	126
36	Для индивидуального жилищного строительства, ул. Есенинская, дом 8, 46:29:102204:10	прилегающая территория ограничена точками 91-90-92-93-94 от границы з/у в сторону улицы Есенинская, 5,0м	125
37	Для строительства и последующей эксплуатации жилого дома, ул. Есенинская, дом 10, 46:29:102204:20	прилегающая территория ограничена точками 94-93-96-95 от границы з/у в сторону улицы Есенинская, 5,0м	116
38	Для строительства и обслуживания жилого дома, ул. Есенинская, дом 12, 46:29:102204:107	прилегающая территория ограничена точками 95-96-98-97 от границы з/у в сторону улицы Есенинская, 5,0м	114
39	Жилой дом, ул. Есенинская, дом 14	прилегающая территория ограничена точками 97-98-100-99 от стены здания в сторону улицы Есенинская, 5,0м	121
40	Для эксплуатации жилого дома, ул. Есенинская, дом 16, 46:29:102204:70	прилегающая территория ограничена точками 99-100-104-103-102 от границы з/у в сторону улицы Есенинская, 5,0м	127
41	Для строительства и последующей эксплуатации жилого дома, ул. Есенинская, дом 18, 46:29:102204:111	прилегающая территория ограничена точками 101-102-103-107-106-105 от границы з/у в сторону улицы Есенинская, 5,0м	170
42	Для эксплуатации жилого дома, ул. Есенинская, дом 20, 46:29:102204:9	прилегающая территория ограничена точками 106-107-109-108 от границы з/у в сторону улицы Есенинская, 5,0м	156
43	Для индивидуального жилищного строительства, ул. Есенинская, дом 22, 46:29:102204:32	прилегающая территория ограничена точками 108-109-111-110-113 от границы з/у в сторону улицы Есенинская, 5,0м	128
44	Для обслуживания жилого дома, ул. Литературная, 25/24, 46:29:102204:399	прилегающая территория ограничена точками 110-111-112-114-115-116 - от границы з/у (точки 110-111-112-114) в сторону улицы Есенинская, 5,0м -от границы з/у (точки 114-115-116) в сторону улицы Литературная, 2,0м	306
45	Для индивидуального жилищного строительства, ул. Литературная, дом 23, 46:29:102204:90	прилегающая территория ограничена точками 117-116-115-118-119 от границы з/у в сторону улицы Литературная, 3,0м	46
46	Для строительства и последующей эксплуатации жилого дома, ул. Литературная, дом 21, 46:29:102204:89	прилегающая территория ограничена точками 119-118-120-121 от границы з/у в сторону улицы Литературная, 3,0м	46

47	Для эксплуатации жилого дома, ул. Есенинская, дом 33/27, 46:29:102204:23	прилегающая территория ограничена точками 122-123-125-124 от границы з/у в сторону улицы Есенинская, 5,0м	10
48	Для эксплуатации жилого дома, ул. Есенинская, дом 33/27, 46:29:102204:22	прилегающая территория ограничена точками 124-125-127-126 от границы з/у в сторону улицы Есенинская, 5,0м	96
49	Для возведения жилого дома,хозпостроек, эксплуатации земельного участка, ул. Есенинская, дом 31, 46:29:102204:113	прилегающая территория ограничена точками 126-127-129-128 от границы з/у в сторону улицы Есенинская, 5,0м	92
50	Жилой дом, ул. Есенинская, дом 29	прилегающая территория ограничена точками 128-129-131-130 от стены здания в сторону улицы Есенинская, 5,0м	105
51	Для индивидуального жилищного строительства, ул. Есенинская, дом 27, 46:29:102204:106	прилегающая территория ограничена точками 130-131-133-132 от границы з/у в сторону улицы Есенинская, 5,0м	101
52	Для строительства и последующей эксплуатации жилого дома, ул. Есенинская, дом 25, 46:29:102204:65	прилегающая территория ограничена точками 132-133-135-134 от границы з/у в сторону улицы Есенинская, 5,0м	128
53	Для эксплуатации жилого дома, ул. Есенинская, дом 21, 46:29:102204:36	прилегающая территория ограничена точками 134-135-137-136 от границы з/у в сторону улицы Есенинская, 5,0м	32
54	Для индивидуального жилищного строительства, ул. Есенинская, дом 21, 46:29:102204:35	прилегающая территория ограничена точками 136-137-139-138 от границы з/у в сторону улицы Есенинская, 5,0м	120
55	Для индивидуального жилищного строительства, ул. Есенинская, дом 19, 46:29:102204:6	прилегающая территория ограничена точками 138-139-141-140 от границы з/у в сторону улицы Есенинская, 5,0м	127
56	Для эксплуатации жилого дома, ул. Есенинская, дом 17, 46:29:102204:41	прилегающая территория ограничена точками 140-141-143-142 от границы з/у в сторону улицы Есенинская, 5,0м	124
57	Для возведения жилого дома,хозпостроек, эксплуатации земельного участка, ул. Есенинская, дом 15, 46:29:102204:7	прилегающая территория ограничена точками 142-143-145-144 от границы з/у в сторону улицы Есенинская, 5,0м	124
58	Для индивидуального жилищного строительства, ул. Есенинская, дом 13, 46:29:102204:29	прилегающая территория ограничена точками 144-145-147-146 от границы з/у в сторону улицы Есенинская, 5,0м	125
59	Для возведения жилого дома,хозпостроек, эксплуатации земельного участка, ул. Есенинская, 11, 46:29:102204:690	прилегающая территория ограничена точками 146-147-149-148 от границы з/у в сторону улицы Есенинская, 5,0м	119
60	Для строительства и обслуживания жилого дома, ул. Есенинская, дом 9, 46:29:102204:43	прилегающая территория ограничена точками 148-149-151-150 от границы з/у в сторону улицы Есенинская, 5,0м	127
61	Для индивидуального жилищного строительства, ул. Есенинская, дом 7, 46:29:102204:53	прилегающая территория ограничена точками 150-151-154-153-152 от границы з/у в сторону улицы Есенинская, 5,0м	130
62	Под индивидуальное жилищное строительство, ул. Есенинская, дом 5, 46:29:102204:94	прилегающая территория ограничена точками 153-154-158-157-156 от границы з/у в сторону улицы Есенинская, 5,0м	118
63	Для эксплуатации жилого дома, ул. Есенинская, 3, 46:29:102204:780	прилегающая территория ограничена точками 155-156-157-159-160-161-162-163-164 от границы з/у в сторону улицы Есенинская, 5,0м	301

64	Для индивидуального жилищного строительства, ул. Крутой Лог, 2, 46:29:102204:685	прилегающая территория ограничена точками 164-163-165-166-167-168-170 от границы з/у в сторону улицы Крутой Лог, 5,0м	459
65	Для строительства и обслуживания жилого дома, ул. Крутой Лог, д. 4, 46:29:102205:353	прилегающая территория ограничена точками 170-168-169-174-173-172 от границы з/у в сторону улицы Крутой Лог, 5,0м	117
66	Для индивидуального жилищного строительства, ул. Крутой Лог, дом 6, 46:29:102204:28	прилегающая территория ограничена точками 171-172-173-177-176-175 от границы з/у в сторону улицы Крутой Лог, 5,0м	124
67	Под индивидуальное жилищное строительство, ул. Крутой Лог, дом 8, 46:29:102204:80	прилегающая территория ограничена точками 176-177-178-180-179 от границы з/у в сторону улицы Крутой Лог, 4,0м	94
68	Под индивидуальное жилищное строительство, ул. Крутой Лог, дом 10, 46:29:102204:81	прилегающая территория ограничена точками 179-180-182-181 от границы з/у в сторону улицы Крутой Лог, 4,0м	89
69	Для строительства и последующей эксплуатации жилого дома, ул. Крутой Лог, дом 12, 46:29:102204:50	прилегающая территория ограничена точками 181-182-184-183 от границы з/у в сторону улицы Крутой Лог, 4,0м	76
70	Для строительства и последующей эксплуатации жилого дома, ул. Крутой Лог, дом 14, 46:29:102204:51	прилегающая территория ограничена точками 183-184-187-186 от границы з/у в сторону улицы Крутой Лог, 4,0м	90
71	Для строительства и последующей эксплуатации жилого дома, ул. Крутой Лог, дом 16, 46:29:102204:64	прилегающая территория ограничена точками 185-186-187-189-188 от границы з/у в сторону улицы Крутой Лог, 5,0м	134
72	Для индивидуального жилищного строительства, ул. Крутой Лог, дом 18, 46:29:102204:2	прилегающая территория ограничена точками 188-189-193-192-191 от границы з/у в сторону улицы Крутой Лог, 5,0м	125
73	Для строительства и последующей эксплуатации жилого дома, ул. Крутой Лог, дом 20, 46:29:102204:46	прилегающая территория ограничена точками 190-191-192-197-196-195-194 от границы з/у в сторону улицы Крутой Лог, 5,0м	131
74	Для эксплуатации жилого дома, ул. Крутой Лог, дом 22, 46:29:102204:39	прилегающая территория ограничена точками 195-196-199-198 от границы з/у в сторону улицы Крутой Лог, 5,0м	113
75	Для индивидуального жилищного строительства, ул. Крутой Лог, дом 24, 46:29:102204:69	прилегающая территория ограничена точками 198-199-201-200 от границы з/у в сторону улицы Крутой Лог, 5,0м	115
76	Для строительства и последующей эксплуатации жилого дома, ул. Крутой Лог, дом 26, 46:29:102204:52	прилегающая территория ограничена точками 200-201-203-202 от границы з/у в сторону улицы Крутой Лог, 5,0м	179
77	Для индивидуального строительства, ул. Крутой Лог, дом 28, 46:29:102204:86	прилегающая территория ограничена точками 204-205-207-206 от границы з/у в сторону улицы Крутой Лог, 5,0м	90
78	Жилой дом, ул. Крутой Лог, дом 30	прилегающая территория ограничена точками 206-207-208-211-210-209 от стены здания в сторону улицы Крутой Лог, 8,0м	155
79	Для эксплуатации жилого дома, ул. Литературная, 35/32, 46:29:102204:781	прилегающая территория ограничена точками 210-211-213-212 от границы з/у в сторону улицы Крутой Лог, 5,0м	261
80	Под индивидуальное жилищное строительство, ул. Литературная, дом 29, 46:29:102204:63	прилегающая территория ограничена точками 214-215-217-216 от границы з/у в сторону улицы Литературная, 3,0м	51

81	Под индивидуальное жилищное строительство, ул. Литературная, дом 33, 46:29:102204:109	прилегающая территория ограничена точками 254-255-256-257 от границы з/у в сторону улицы Литературная, 1,0м	2
82	Для строительства и обслуживания жилого дома, пр-кт Дружбы, дом 35, 46:29:102204:54	прилегающая территория ограничена точками 258-259-260-261 от границы з/у до пр-кт Дружбы, 1,0-1,5 м	30
83	Для индивидуального жилищного строительства, пр-кт Дружбы, дом 33, 46:29:102204:33	прилегающая территория ограничена точками 261-260-262-263 от границы з/у до пр-кт Дружбы, 0,5-1,0 м	20