



АДМИНИСТРАЦИЯ ГОРОДА КУРСКА

Курской области

ПОСТАНОВЛЕНИЕ

«14» марта 2023г.

№ 148

Об утверждении схемы границ прилегающих территорий в кадастровом квартале 46:29:102192 (пр-кт Дружбы – ул. Студенческая – пр-кт Энтузиастов) с описанием границ

В соответствии с Федеральным законом от 06.10.2003 №131-ФЗ «Об общих принципах организации местного самоуправления в Российской Федерации», Законом Курской области от 24.09.2018 №59-ЗКО «О порядке определения органами местного самоуправления Курской области границ прилегающих территорий», Уставом города Курска, решением Курского городского Собрания от 20.12.2019 №102-6-РС «Об утверждении Правил благоустройства территории городского округа «Город Курск», ПОСТАНОВЛЯЮ:

1. Утвердить схему границ прилегающих территорий в кадастровом квартале 46:29:102192 (пр-кт Дружбы – ул. Студенческая – пр-кт Энтузиастов) с описанием границ, отображенных на топоплане в масштабе 1:1000, согласно приложению к настоящему постановлению.

2. Администрации Центрального округа города Курска (Лемтюгов О.А.) обеспечить информирование правообладателей зданий, строений, сооружений, земельных участков, к которым определены в установленном порядке границы прилегающих территорий, о требованиях статьи 15 с учетом положений части 5 статьи 46 Правил благоустройства территории городского округа «Город Курск», утвержденных решением Курского городского Собрания от 20.12.2019 №102-6-РС.

3. Управлению информации и печати Администрации города Курска (Бочарова Н.Е.) обеспечить опубликование настоящего постановления в газете «Городские известия».

4. Управлению делами Администрации города Курска (Калинина И.В.) обеспечить размещение настоящего постановления на официальном сайте Администрации города Курска в информационно-телекоммуникационной сети «Интернет».

5. Постановление вступает в силу со дня его официального опубликования.

Глава города Курска

И. Куцак

СХЕМА ГРАНИЦ

ПРИЛЕГАЮЩИХ ТЕРРИТОРИЙ В КАДАСТРОВОМ КВАРТАЛЕ

№46:29:102192 (проспект Дружбы - ул. Студенческая - просп. Энтузиастов) С ОПИСАНИЕМ ГРАНИЦ

ПРИЛОЖЕНИЕ




УТВЕРЖДЕНА

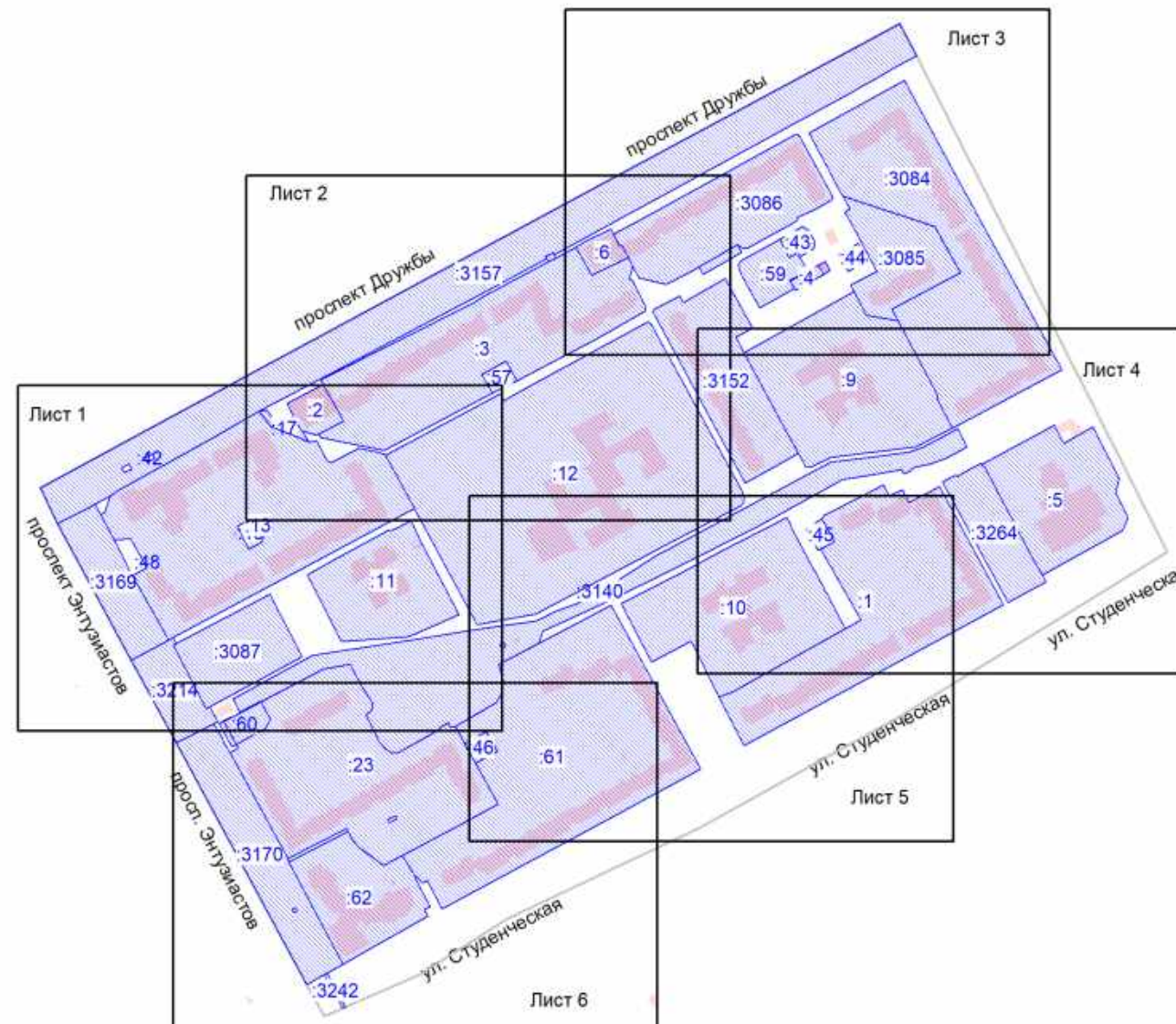
Постановлением

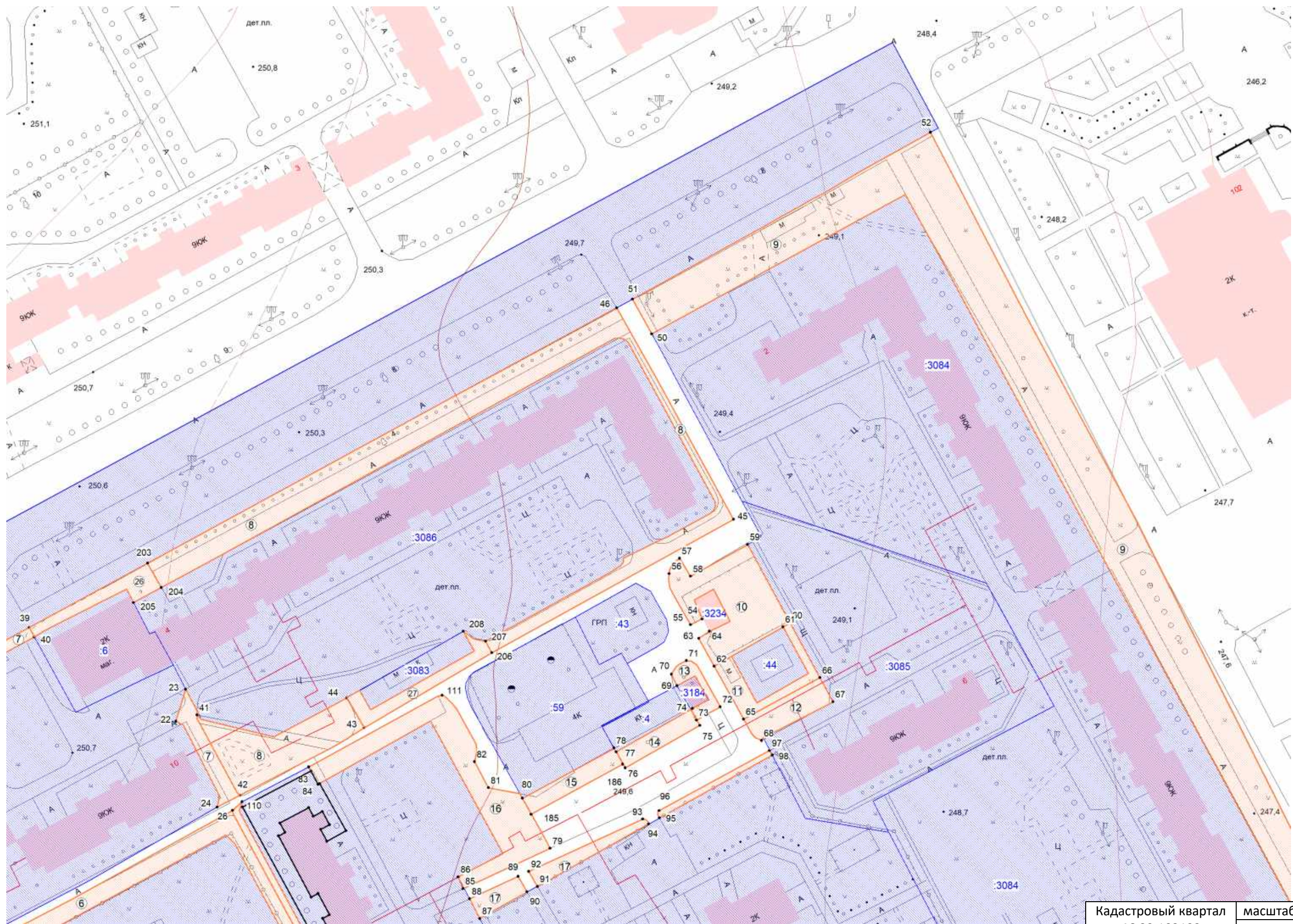
Администрации города Курска

от 14 марта 2023г

№ 148

- УСЛОВНЫЕ ОБОЗНАЧЕНИЯ**
- ① - номер прилегающей территории
 -  - прилегающая территория
 - . № - характерные точки, ограничивающие прилегающую территорию
 -  - объекты, расположенные на земельном участке
 -  - границы земельного участка на кадастровом учете
 - :123 - номер земельного участка в кадастровом квартале

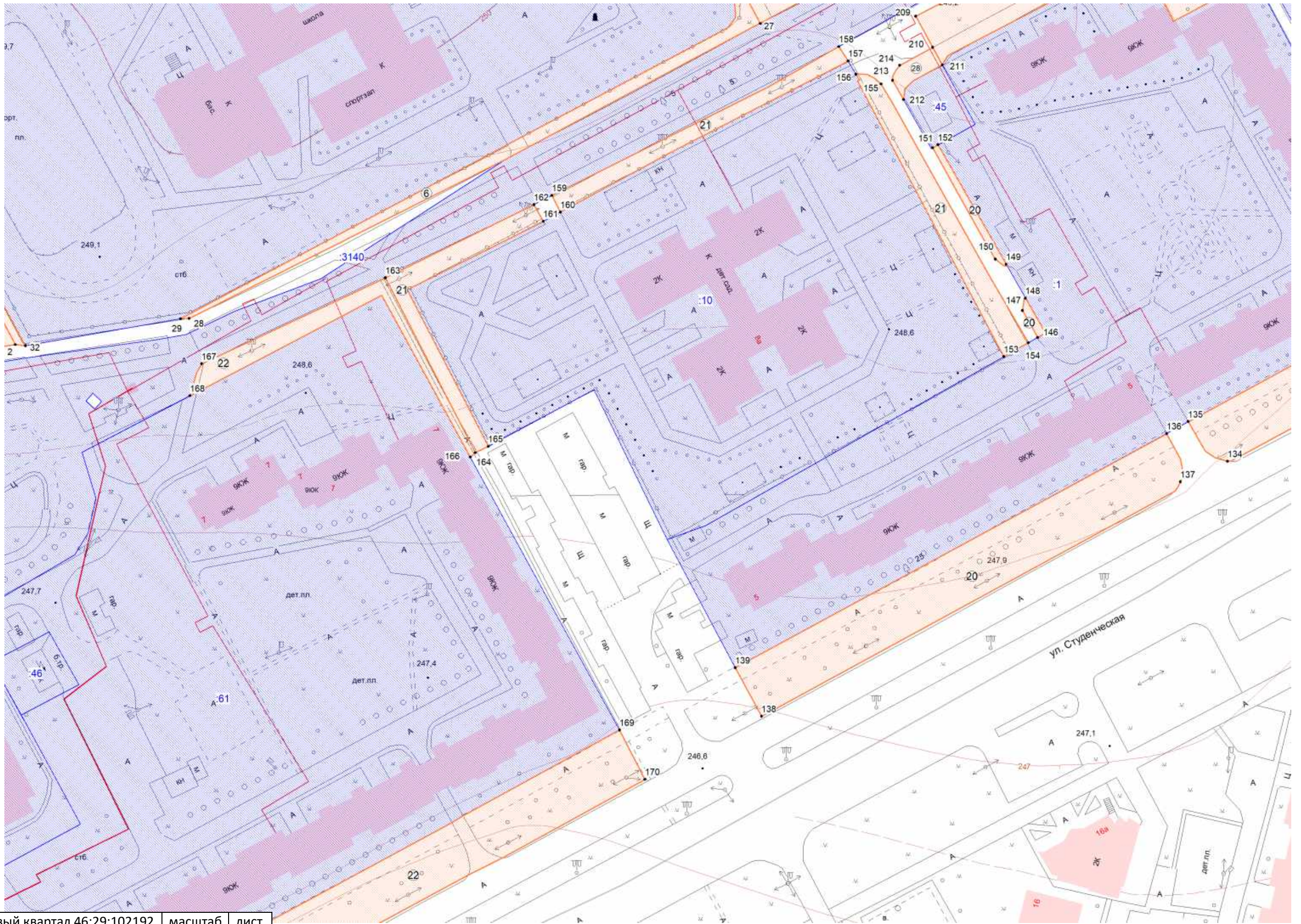




Кадастровый квартал 46:29:102192	масштаб 1:1000	лист 3
-------------------------------------	-------------------	-----------



Кадастровый квартал 46:29:102192	масштаб	лист
	1:1000	4



Кадастровый квартал 46:29:102192	масштаб	лист
	1:1000	5



Кадастровый квартал 46:29:102192	масштаб	лист
	1:1000	6

Описание прилегающих территорий в кадастровом квартале 46:29:102192 (проспект Дружбы - ул. Студенческая - просп. Энтузиастов)

№ прил. тер.	Наименование объекта, адрес, кадастровый номер з/у	Описание границ прилегающей территории согласно схеме (размеры определены графически)	Площадь прилегающей территории, м2 (ориентир.)
1	Объект для учебной деятельности, пр-кт Энтузиастов, 3А, 46:29:102192:11	прилегающая территория ограничена точками 1-2-3-4-5-201 от границы з/у по периметру, 1,0-9,0м;	1165
2	Объект для размещения и эксплуатации сквера, пр-кт Энтузиастов (в районе дома № 5), 46:29:102192:3087	прилегающая территория ограничена точками 202-6-7-8-9-10 от границы з/у по периметру, 1,0-2,0м;	360
3	Объект для обслуживания населения (аптека), пр-кт Энтузиастов, 5А, 46:29:102192:48	прилегающая территория ограничена точками 11-12-13-14 от границы з/у в сторону проезжей части пр-кт Энтузиастов, 4,0-6,0м;	75
4	Объект для учебной деятельности; для эксплуатации жилых домов; для культурно-просветительской деятельности, пр-кт Дружбы, 16, 46:29:102192:13	прилегающая территория ограничена точками 14-13-15-16, 18-194-17-19, 197-198-199-200 - от границы з/у (точки 14-13-15-16, 197-198-199-200) в сторону проезжей части пр-кт Энтузиастов, 4,0-6,0м; - от границы з/у (точки 18-194-17-19) в сторону проезжей части, 1,0-15,0м;	465
5	Объект для эксплуатации торгово-офисного центра, просп. Энтузиастов, 1б, 46:29:102192:60	прилегающая территория ограничена точками 181-182-183-184 от границы з/у в сторону проезжей части пр-кт Энтузиастов, 1,0-3,0м;	42
6	Объект для учебно-воспитательной деятельности, пр-кт Дружбы, 14, 46:29:102192:12	прилегающая территория ограничена точками 20-21-26-27-28-29, 30-31-3-2-32 от границы з/у по периметру, 1,0-6,0м;	1904
7	Объект для эксплуатации многоквартирного дома, для обслуживания населения (кабинет народного целителя), пр-кт Дружбы, д. 10, 46:29:102192:3	прилегающая территория ограничена точками 34-35-36, 37-38-39-40, 22-23-41-42-24 - от границы з/у (точки 34-35-36, 37-38-39-40) в сторону проезжей части пр-кт Дружбы, 1,0-3,0м; -от границы з/у (точки 22-23-41-42-24) по периметру, 5,0м	578
8	Объект для эксплуатации многоквартирного жилого дома, просп. Дружбы, д. 4, 46:29:102192:3086	прилегающая территория ограничена точками 41-42-43-44, 207-206-45-46-203-204 от границы з/у в сторону проезжей части, 1,0-15,0м;	1994
9	Объект для эксплуатации многоквартирных домов, для обслуживания населения (обувная мастерская), пр-кт Дружбы, 2, 46:29:102192:3084	прилегающая территория ограничена точками 50-51-52-53-101-102 - от границы з/у (точки 50-51-52) в сторону проезжей части пр-кт Дружбы, 12,0м; - от границы з/у (точки 52-53-101-102) в сторону проезда, 2,0-13,0м;	4073
10	Нежилое здание, пр-кт Дружбы, около д.б, 46:29:102192:3234	прилегающая территория ограничена точками 54-55-56-57-58-59-60-61-62-63-64 от стены здания по периметру, 3,0-14,0м;	537
11	Объект для производственно-хозяйственной деятельности (ТП №673), для производственно-хозяйственной деятельности (ТП №673), 46:29:102192:44	прилегающая территория ограничена точками 60-61-62-65-66 от границы з/у по периметру, 2,0-3,0м;	165
12	Объект для размещения, эксплуатации, обслуживания, строительства многоквартирного жилого дома (жилых домов), пр-кт Дружбы, 6, 46:29:102192:3085	прилегающая территория ограничена точками 67-66-65-68 от границы з/у в сторону ТП №673, 8,0м;	170
13	Объект для бытового обслуживания (пункт приема вторичного сырья), пр-кт Дружбы (в районе дома 4), 46:29:102192:3184	прилегающая территория ограничена точками 69-70-71-72-73-74 от границы з/у по периметру до проезда, 2,0-5,0м;	71
14	Объект для производственно-хозяйственной деятельности (НС подкачки №2), пр-кт Дружбы, 2, 46:29:102192:4	прилегающая территория ограничена точками 74-73-75-76-186-77 от границы з/у в сторону проезда, 5,0м;	117

15	Объект для производственно-хозяйственной деятельности (ЦПИОМ-1), пр-кт Дружбы, (около дома № 2), 46:29:102192:59	прилегающая территория ограничена точками 78-77-186-185-80 от границы з/у в сторону проезда, 5,0м;	141
16	Объект для эксплуатации многоквартирного многоэтажного жилого дома, просп. Дружбы, 12, 46:29:102192:3152	прилегающая территория ограничена точками 86-85-79-185-80-81-82-111-83-84, 109-108-107-27-26-110 от границы з/у в сторону проезда, 3,0-15,0м;	1664
17	Объект для осуществления задач воспитательно-образовательного процесса, пр-кт Дружбы, дом 8а, 46:29:102192:9	прилегающая территория ограничена точками 87-88-89-90, 91-92-93-94, 95-96-97-98, 102-101-103-104, 105-106-107-108 от границы з/у по периметру в сторону проезда, 2,0-5,0м;	579
18	Обслуживание автотранспорта, ул. Студенческая, 5, 46:29:102192:3264	прилегающая территория ограничена точками 112-113-114-115-116, 128-129-130-131 от границы з/у в сторону проезжей части, 15,0-16,0м;	999
19	Объект для эксплуатации жилого дома; для торговой деятельности, ул. Студенческая, дом 3, 46:29:102192:5	прилегающая территория ограничена точками 116-115-117-118-119-122-123-124-125-126-127 от границы з/у в сторону проезжей части, 10,0-15,0м;	3849
20	Объект занят многоэтажным жилым домом, ул. Студенческая, дом 5, 46:29:102192:1	прилегающая территория ограничена точками 132-133-134-135, 136-137-138-139, 140-141-142-143-144-145-209-210-211, 146-147-148, 149-150-151-152 - от границы з/у (132-133-134-135, 136-137-138-139) в сторону проезжей части ул. Студенческая, 15,0м; - от границы з/у (140-141-142-143-144-145-209-210-211, 146-147-148, 149-150-151-152) в сторону проезда, 1,0-15,0м;	4456
21	Объект для учебно-воспитательной деятельности, пр-кт Дружбы, дом 8, 46:29:102192:10	прилегающая территория ограничена точками 153-154-155-156, 157-158-159-160, 161-162-163-164-165 от границы з/у в сторону проезжей части, 10,0-15,0м;	1339
22	Объект для эксплуатации многоквартирного дома, ул. Студенческая, дом 7, 46:29:102192:61	прилегающая территория ограничена точками 166-164-163-167-168, 169-170-171-172-173 - от границы з/у (точки 166-164-163-167-168) в сторону проезда, 1,0-7,0м; - от границы з/у (точки 169-170-171-172-173) в сторону проезжей части ул. Студенческая, 13,0-15,0м;	3634
23	Объект для торговой деятельности, пр-кт Энтузиастов, дом 1 а, 46:29:102192:62	прилегающая территория ограничена точками 174-175-176-177-178-179-180, 212-213-214-215, 172-173-216-217-218 - от границы з/у (точки 174-175-176-177-178-179-180) в сторону проезжей части ул. Студенческая, 11,0-15,0м; -от границы з/у (точки 212-213-214-215, 172-173-216-217-218) по периметру, 2,0-7,0м	1160
24	Объект для эксплуатации торгово-офисного центра, просп. Энтузиастов, 16, 46:29:102192:60	прилегающая территория ограничена точками 181-182-183-184 от границы з/у в сторону проезжей части просп. Энтузиастов, 1,0-4,0м;	42
25	Объект для торговой деятельности, пр-кт Дружбы, 10, 46:29:102192:2	прилегающая территория ограничена точками 187-188-189-190-191-34-192, 193-194-18-195-196 от границы з/у по периметру, 4,0-14,0м	424
26	Объект для торговой деятельности; для обслуживания населения (аптека), пр-кт Дружбы, 4	прилегающая территория ограничена точками 40-39-203-204-205 от границы з/у в сторону пр-та Дружбы, 3,0-8,0м	150
27	Объект для строительства объекта: "Гаражные боксы ГСК "Дружба" в районе дома № 4 по проспекту Дружбы в г. Курске», в районе дома № 4 по проспекту Дружбы, 46:29:102192:3083	прилегающая территория ограничена точками 44-43-206-207-208 от границы з/у в сторону проезда, 3,0м	172
28	Объект для производственно-хозяйственной деятельности (ТП №674), ул. Студенческая, (около дома №5), 46:29:102192:45	прилегающая территория ограничена точками 212-213-214-210-211 от границы з/у по периметру, 5,0м	77