



АДМИНИСТРАЦИЯ ГОРОДА КУРСКА

Курской области

ПОСТАНОВЛЕНИЕ

«14» марта 2023г.

№ 149

Об утверждении схемы границ прилегающих территорий в кадастровом квартале 46:29:102126 (ул. 50 лет Октября – ул. 2-я Орловская)

В соответствии с Федеральным законом от 06.10.2003 №131-ФЗ «Об общих принципах организации местного самоуправления в Российской Федерации», Законом Курской области от 24.09.2018 №59-ЗКО «О порядке определения органами местного самоуправления Курской области границ прилегающих территорий», Уставом города Курска, решением Курского городского Собрания от 20.12.2019 №102-6-РС «Об утверждении Правил благоустройства территории городского округа «Город Курск», ПОСТАНОВЛЯЮ:

1. Утвердить схему границ прилегающих территорий в кадастровом квартале 46:29:102126 (ул. 50 лет Октября – ул. 2-я Орловская), отображенных на топоплане в масштабе 1:1000, согласно приложению к настоящему постановлению.

2. Администрации Центрального округа города Курска (Лемтюгов О.А.) обеспечить информирование правообладателей зданий, строений, сооружений, земельных участков, к которым определены в установленном порядке границы прилегающих территорий, о требованиях статьи 15 с учетом положений части 5 статьи 46 Правил благоустройства территории городского округа «Город Курск», утвержденных решением Курского городского Собрания от 20.12.2019 №102-6-РС.

3. Управлению информации и печати Администрации города Курска (Бочарова Н.Е.) обеспечить опубликование настоящего постановления в газете «Городские известия».

4. Управлению делами Администрации города Курска (Калинина И.В.) обеспечить размещение настоящего постановления на официальном сайте Администрации города Курска в информационно-телекоммуникационной сети «Интернет».

5. Постановление вступает в силу со дня его официального опубликования.

Глава города Курска

И. Куцак

**СХЕМА ГРАНИЦ
ПРИЛЕГАЮЩИХ ТЕРРИТОРИЙ В КАДАСТРОВОМ КВАРТАЛЕ
№46:29:102126 (УЛ. 50 ЛЕТ ОКТЯБРЯ - 2-Я ОРЛОВСКАЯ УЛ.) С ОПИСАНИЕМ ГРАНИЦ**

ПРИЛОЖЕНИЕ




УТВЕРЖДЕНА

Постановлением

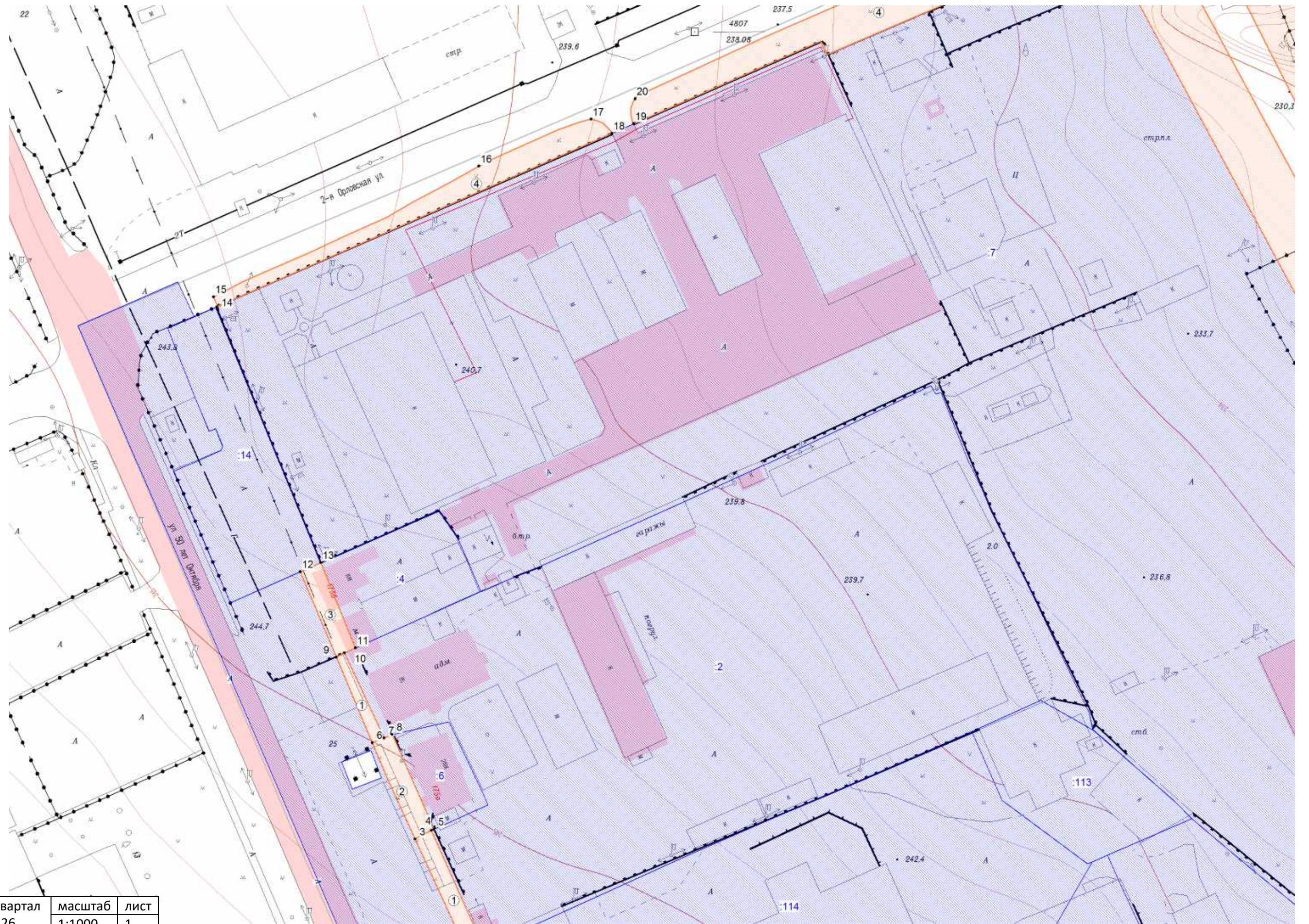
Администрации города Курска

от 14 марта 2023г

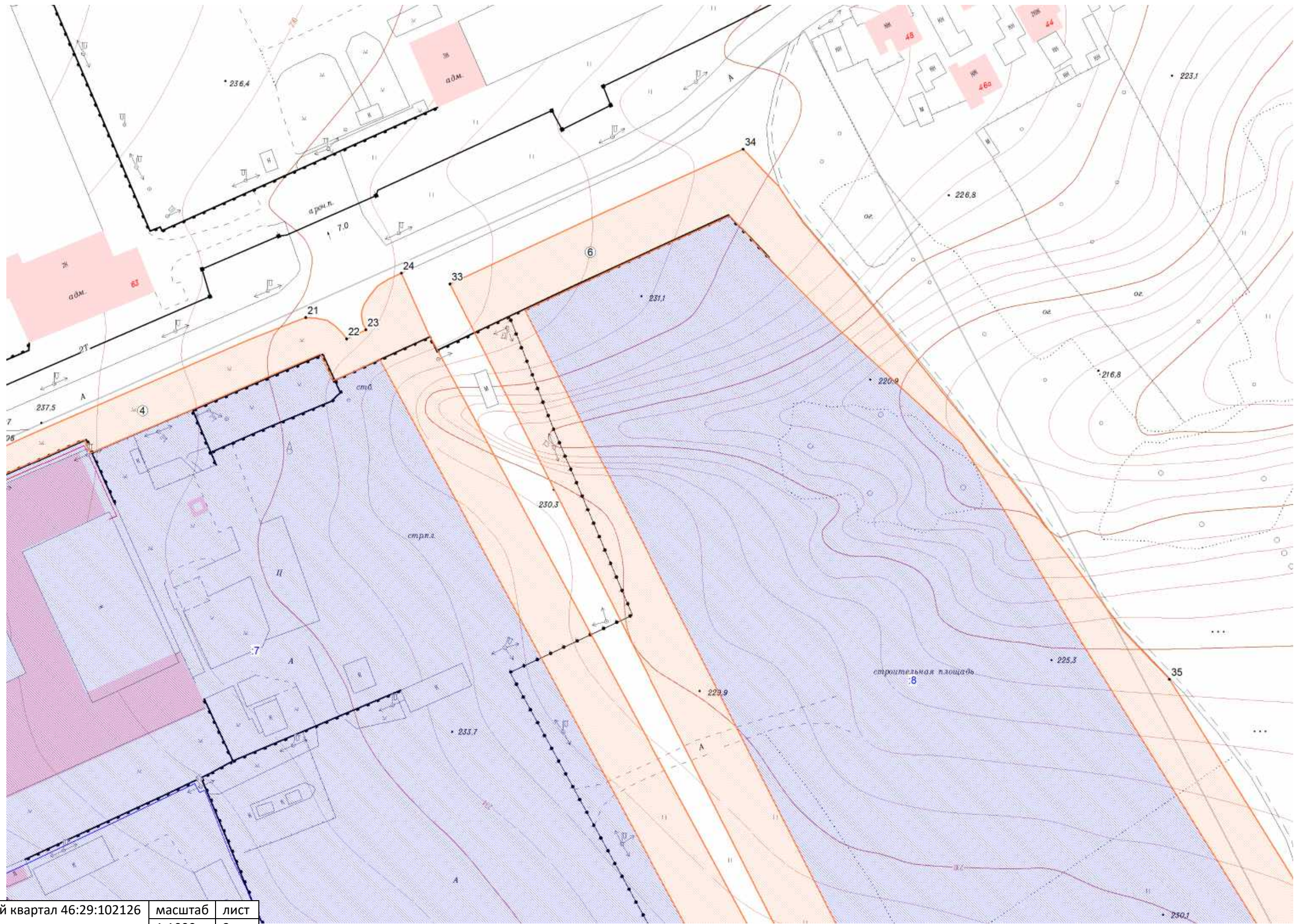
№ 149

- УСЛОВНЫЕ ОБОЗНАЧЕНИЯ**
- ① - номер прилегающей территории
 -  - прилегающая территория
 - . № - характерные точки, ограничивающие прилегающую территорию
 -  - объекты, расположенные на земельном участке
 -  - границы земельного участка на кадастровом учете
 - :123 - номер земельного участка в кадастровом квартале





Кадастровый квартал 46:29:102126	масштаб 1:1000	лист 1
-------------------------------------	-------------------	-----------



Кадастровый квартал 46:29:102126	масштаб	лист
	1:1000	2



Кадастровый квартал 46:29:102126	масштаб	лист
	1:1000	3



Описание прилегающих территорий в кадастровом квартале 46:29:102122 (ул. 50 лет Октября - 2-я Орловская ул.)

№ прил. тер.	Наименование объекта, адрес, кадастровый номер з/у	Описание границ прилегающей территории согласно схеме (размеры определены графически)	Площадь прилегающей территории, м2 (ориентир.)
1	Объект для обеспечения междугородных перевозок груза, ул. 50 лет Октября, 175а, 46:29:102126:2	прилегающая территория ограничена точками 1-2-3-4, 6-7-9-10 от границы з/у в сторону проезжей части ул. 50 лет Октября, 3,0-6,0 м;	243
2	Объект под проектирование и строительство магазина и складского помещения, ул 50 лет Октября, дом 175-в, 46:29:102126:6	прилегающая территория ограничена точками 5-4-3-6-7-8 от границы з/у в сторону проезжей части ул. 50 лет Октября, 5,0-6,0 м;	168
3	Объект под завершение строительства административного здания с магазином по продаже стройматериалов и склада, ул. 50 лет Октября, строение 175б, 46:29:102126:4	прилегающая территория ограничена точками 11-10-9-12-13 от границы з/у в сторону проезжей части ул. 50 лет Октября, 5,0-6,0 м;	149
4	Объект для эксплуатации базы подготовки аварийно-спасательных служб Курской области, ул. 50 лет Октября, строение 177, 46:29:102126:7	прилегающая территория ограничена точками 14-15-16-17-18, 19-20-21-22-23-24-25-26-27-28-29 от границы з/у в сторону проезжей части 2-я Орловская ул., 3,0-15,0 м;	6887
5	Объект, для производственных целей, ул 50 лет Октября, 173, 46:29:102126:17	прилегающая территория ограничена точками 28-27-30-31-32 от границы з/у в сторону проезжей части, 1,0-15,0 м;	1691
6	Объект для административно-хозяйственной деятельности, ул. 50 лет Октября, строение 177, 46:29:102126:8	прилегающая территория ограничена точками 33-34-35-36-37-38-39-40-41 от границы з/у по периметру, 2,0-15,0 м;	9002
7	Магазины; Ремонт автомобилей, ул. 50 лет Октября, строение 173, 46:29:102126:3	прилегающая территория ограничена точками 57-56-58-59 от границы з/у в сторону проезжей части ул. 50 лет Октября, 4,0 м;	214
8	Объект для строительства жилого дома, ул. 1-я Орловская, дом 53, 46:29:102126:13	прилегающая территория ограничена точками 46-47-48-49 от границы з/у в сторону дороги, 5,0 м;	146
9	Объект для индивидуального жилищного строительства, ул. 1-я Орловская, д. 51, 46:29:102126:103	прилегающая территория ограничена точками 49-48-50-51 от границы з/у в сторону дороги, 5,0 м;	113
10	Объект для эксплуатации автобазы, ул. 50 лет Октября, д. 173, 46:29:102126:15	прилегающая территория ограничена точками 52-53-54-55 от границы з/у в сторону проезжей части ул. 50 лет Октября, 5,0 м;	154