



АДМИНИСТРАЦИЯ ГОРОДА КУРСКА
Курской области

ПОСТАНОВЛЕНИЕ

«15» марта 2023г.

№ 154

**Об утверждении схемы прилегающих территорий
в кадастровом квартале 46:29:102190 (ул. 50 лет Октября –
пр-кт Дружбы) с описанием границ**

В соответствии с Федеральным законом от 06.10.2003 №131-ФЗ «Об общих принципах организации местного самоуправления в Российской Федерации», Законом Курской области от 24.09.2018 №59-ЗКО «О порядке определения органами местного самоуправления Курской области границ прилегающих территорий», Уставом города Курска, решением Курского городского Собрания от 20.12.2019 №102-6-РС «Об утверждении Правил благоустройства территории городского округа «Город Курск», ПОСТАНОВЛЯЮ:

1. Утвердить схему прилегающих территорий в кадастровом квартале 46:29:102190 (ул. 50 лет Октября – пр-кт Дружбы) с описанием границ, отображенных на топоплане в масштабе 1:1000, согласно приложению к настоящему постановлению.

2. Администрации Центрального округа города Курска (Лемтюгов О.А.) обеспечить информирование правообладателей зданий, строений, сооружений, земельных участков, к которым определены в установленном порядке границы прилегающих территорий, о требованиях статьи 15 с учетом положений части 5 статьи 46 Правил благоустройства территории городского округа «Город Курск», утвержденных решением Курского городского Собрания от 20.12.2019 №102-6-РС.

3. Управлению информации и печати Администрации города Курска (Бочарова Н.Е.) обеспечить опубликование настоящего постановления в газете «Городские известия».

4. Управлению делами Администрации города Курска (Калинина И.В.) обеспечить размещение настоящего постановления на официальном сайте Администрации города Курска в информационно-телекоммуникационной сети «Интернет».

5. Постановление вступает в силу со дня его официального опубликования.

Глава города Курска

И. Куцак

СХЕМА

ПРИЛЕГАЮЩИХ ТЕРРИТОРИЙ В КАДАСТРОВОМ КВАРТАЛЕ

№46:29:102190 (ул. 50 лет Октября - проспект Дружбы) С ОПИСАНИЕМ ГРАНИЦ

ПРИЛОЖЕНИЕ




УТВЕРЖДЕНА

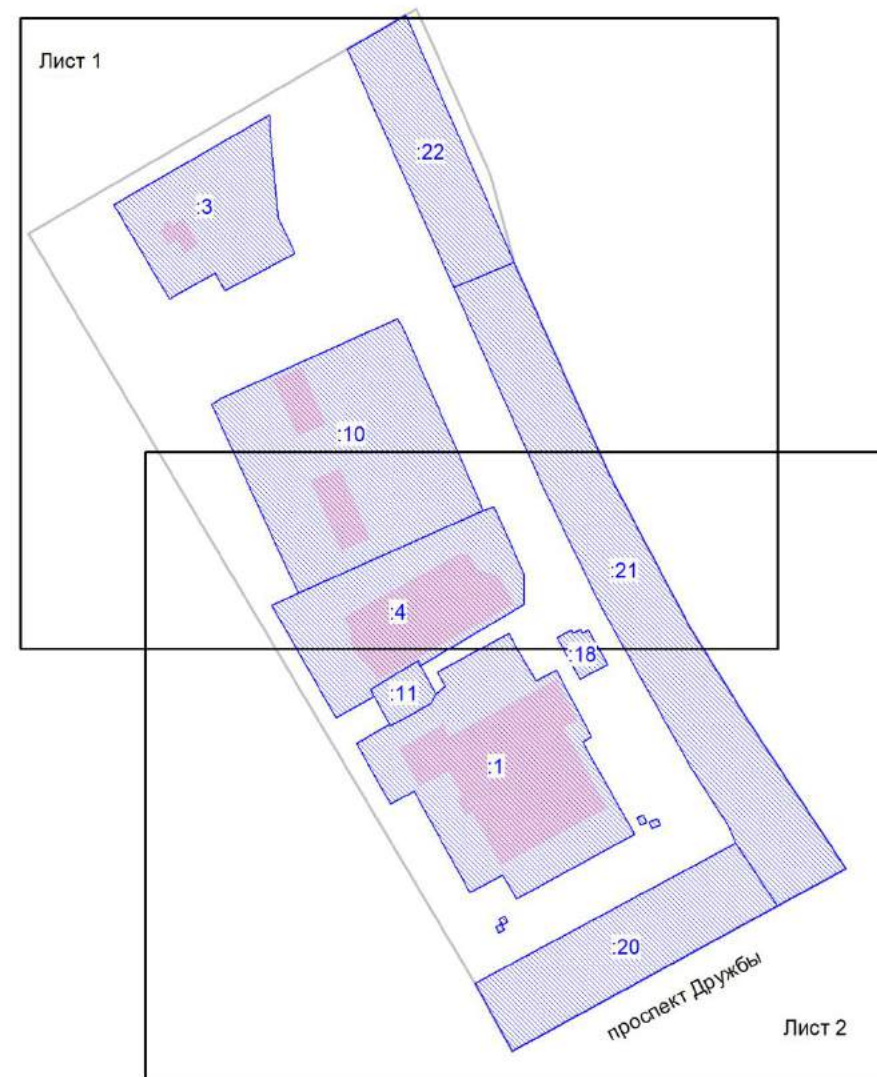
Постановлением

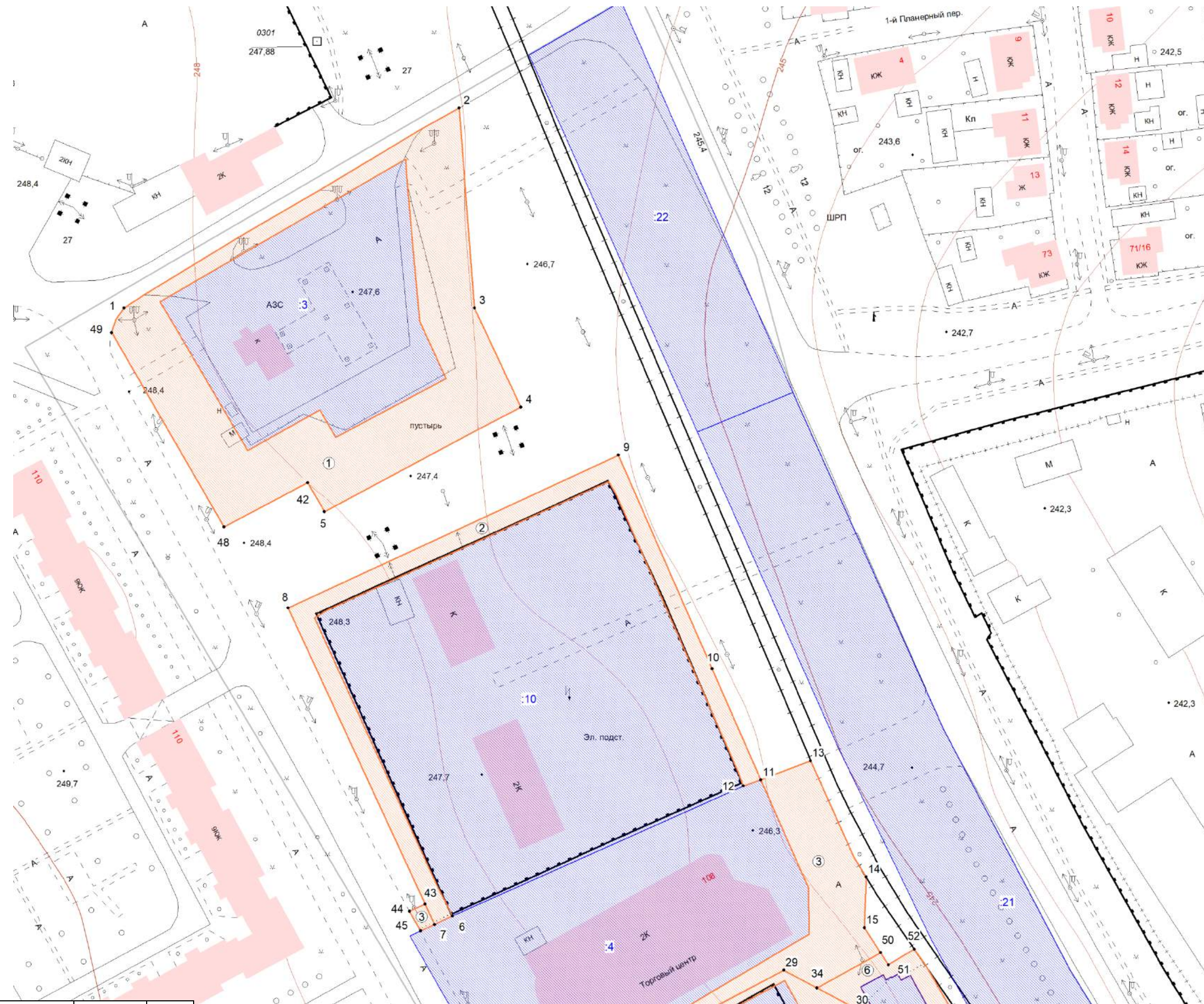
Администрации города Курска

от 15 марта 2023г

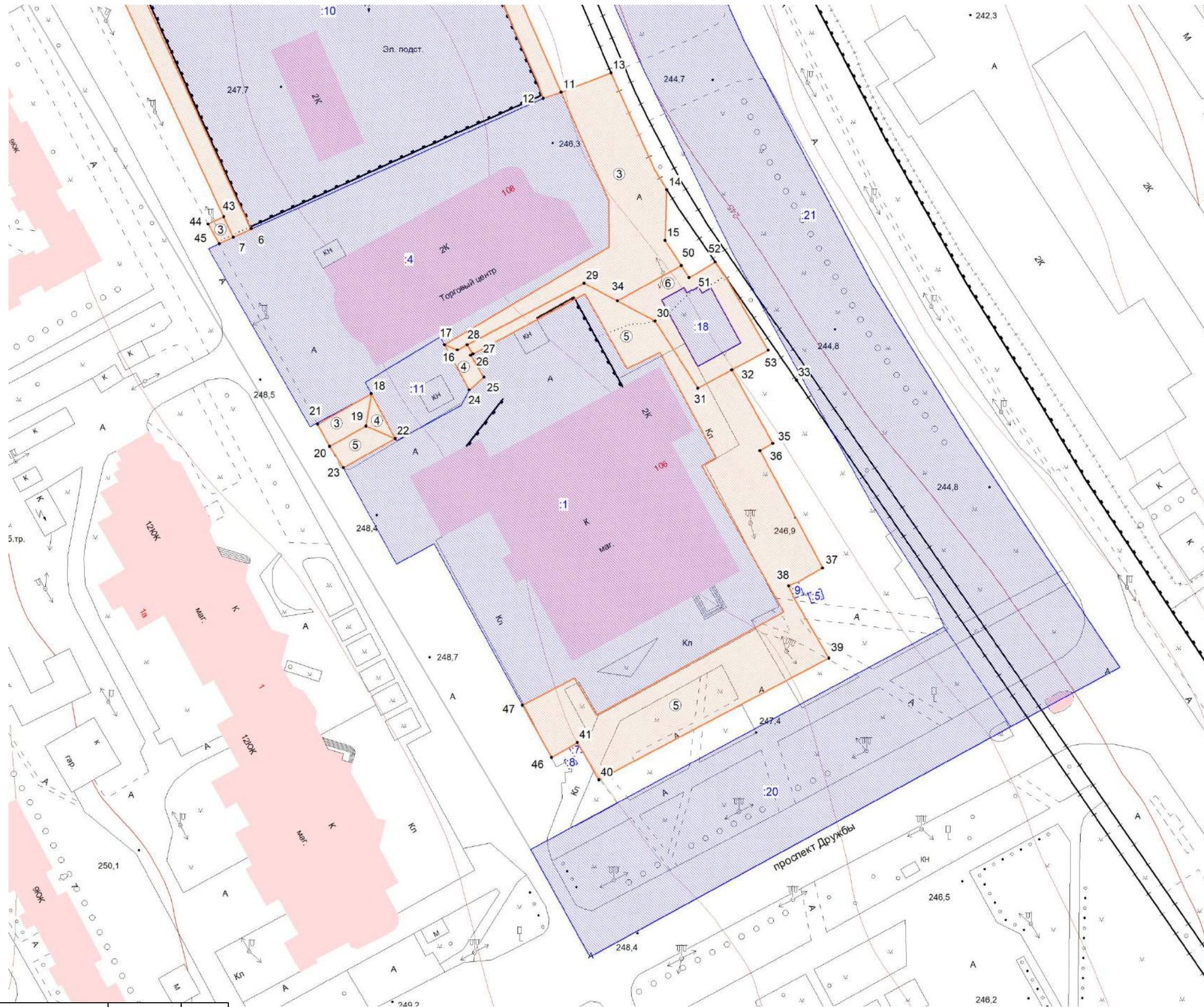
№ 154

- УСЛОВНЫЕ ОБОЗНАЧЕНИЯ
- ① - номер прилегающей территории
 -  - прилегающая территория
 - . № - характерные точки, ограничивающие прилегающую территорию
 -  - объекты, расположенные на земельном участке
 -  - границы земельного участка на кадастровом учете
 - :123 - номер земельного участка в кадастровом квартале





| | | |
|----------------------------------|---------|------|
| Кадастровый квартал 46:29:102190 | масштаб | лист |
| | 1:1000 | 1 |



| | | |
|----------------------------------|---------|------|
| Кадастровый квартал 46:29:102190 | масштаб | лист |
| | 1:1000 | 2 |

Описание прилегающих территорий в кадастровом квартале 46:29:102190 (ул. 50 лет Октября - проспект Дружбы)

| № прил. тер. | Наименование объекта, адрес, кадастровый номер з/у | Описание границ прилегающей территории согласно схеме (размеры определены графически) | Площадь прилегающей территории, м2 (ориентир.) |
|--------------|--|---|--|
| 1 | Объект для эксплуатации автозаправочной станции (АЗС № 1), ул. 50 лет Октября, дом 110а, 46:29:102190:3 | прилегающая территория ограничена точками 1-2-3-4-5-42-48-49-1 от границы з/у по периметру, 4,0-15,0м; | 3113 |
| 2 | Объект для эксплуатации объектов коммунального хозяйства (электроподстанция Прибор), ул. 50 лет Октября, 46:29:102190:10 | прилегающая территория ограничена точками 6-7-43-8-9-10-11-12 от границы з/у по периметру, 5,0м; | 1213 |
| 3 | Объект для торговой деятельности, ул. 50 лет Октября, 108, 46:29:102190:4 | прилегающая территория ограничена точками 11-13-14-15-50-34-29-28-16-17, 18-19-20-21, 7-43-44-45 - от границы з/у (точки 11-13-14-15-50-34-29-28-16-17, 7-43-44-45) в сторону проезжей части, 5,0-15,0м; - от границы з/у (точки 18-19-20-21) в сторону магазина, 1,0-6,0м; | 1044 |
| 4 | Объект для эксплуатации газорегуляторных пунктов (ГРП-85), ул. 50 лет Октября, 46:29:102190:11 | прилегающая территория ограничена точками 18-19-22, 24-25-26-27-28-16-17 от границы з/у по периметру, 1,0-5,0м; | 80 |
| 5 | Объект для торговой деятельности, ул. 50 лет Октября, строение 106, 46:29:102190:1 | прилегающая территория ограничена точками 23-20-19-22, 27-28-29-34-30-31-32-35-36-37-38-39-40-41-46-47 от границы з/у по периметру, 1,0-15,0м; | 2370 |
| 6 | Для строительства объекта: "Тяговая подстанция № 21 по ул. 50 лет Октября троллейбусной линии ул. Кавказская-ул. Пучковка-ул. 50 лет Октября-проспект Дружбы", ул. 50 лет Октября, 46:29:102190:18 | Прилегающая территория ограничена точками 34-50-51-52-53-32-31-30-34 от границы з/у по периметру, 3,0-5,0м | 370 |