



АДМИНИСТРАЦИЯ ГОРОДА КУРСКА  
Курской области

**ПОСТАНОВЛЕНИЕ**

«04» апреля 2024 г.

№ 185

**Об утверждении схемы границ прилегающих территорий в кадастровом квартале 46:29:101005 (улица 2-я Восточная – улица Пушкинская – улица Ильича – улица 2-я Восточная) с описанием границ**

В соответствии с Федеральным законом от 06.10.2003 № 131-ФЗ «Об общих принципах организации местного самоуправления в Российской Федерации», Законом Курской области от 24.09.2018 № 59-ЗКО «О порядке определения органами местного самоуправления Курской области границ прилегающих территорий», Уставом города Курска, решением Курского городского Собрания от 20.12.2019 № 102-6-РС «Об утверждении Правил благоустройства территории городского округа «Город Курск», ПОСТАНОВЛЯЮ:

1. Утвердить схему границ прилегающих территорий в кадастровом квартале 46:29:101005 (улица 2-я Восточная – улица Пушкинская – улица Ильича – улица 2-я Восточная) с описанием границ, отображенных на топоплане в масштабе 1:1000, согласно приложению, к настоящему постановлению.

2. Комитету документационного, ресурсного обеспечения и автоматизации систем управления Администрации города Курска (Калинина И.В.) обеспечить направление текста настоящего постановления в газету «Городские известия» и размещение настоящего постановления на официальном сайте Администрации города Курска в информационно-телекоммуникационной сети «Интернет».

3. Управлению информации и печати Администрации города Курска (Бочарова Н.Е.) обеспечить опубликование настоящего постановления в газете «Городские известия».

4. Постановление вступает в силу со дня его официального опубликования.

Глава города Курска

И. Куцак

**Описание границ прилегающих территорий в кадастровом квартале 46:29:101005**

**(улица 2-я Восточная – улица Пушкинская – улица Ильича- улица 2-я Восточная)**

№ прил. тер.	Наименование объекта, адрес, кадастровый номер з/у	Описание границ прилегающей территории согласно схеме (размеры определены графически)	Площадь прилегающей территории, м2 (ориентир.)
1	Индивидуальный жилой дом ул. Пушкинская, д.24 <b>46:29:101005:104</b>	Прилегающая территория ограничена точками 1-2-3-4	96
2	Индивидуальный жилой дом ул. Пушкинская, д.22 <b>46:29:101005:103</b>	Прилегающая территория ограничена точками 5-6-7-8	76
3	Индивидуальный жилой дом ул. Пушкинская, д.18	Прилегающая территория ограничена точками 9-10-11-12	215
4	Индивидуальный жилой дом ул. Пушкинская, д.16 <b>46:29:101005:96</b>	Прилегающая территория ограничена точками 13-14-15-16, 16-17-18-19	180

5	Земельный участок с видом разрешенного использования «для эксплуатации котельной» ул. Ильича, д.31А <b>46:29:101005:107</b>	Прилегающая территория ограничена точками 18-19-20	33
6	Индивидуальный жилой дом ул. Пушкинская, д.14 <b>46:29:101005:94</b>	Прилегающая территория ограничена точками 20-21-18, 21-22-23-24	207
7	Индивидуальный жилой дом ул. Пушкинская, д.12 <b>46:29:101005:91</b>	Прилегающая территория ограничена точками 23-24-25-26	91
8	Индивидуальный жилой дом ул. Пушкинская, д.10 <b>46:29:101005:90</b>	Прилегающая территория ограничена точками 25-27-28-29	89
9	Индивидуальный жилой дом ул. Пушкинская, д.8 <b>46:29:101005:89</b>	Прилегающая территория ограничена точками 30-31-32-33	88
10	Индивидуальный жилой дом ул. Пушкинская, д.6 <b>46:29:101005:88</b>	Прилегающая территория ограничена точками 32-33-34-35	83

11	Индивидуальный жилой дом ул. Пушкинская, д.4 <b>46:29:101005:86</b>	Прилегающая территория ограничена точками 36-37-38-39	90
12	Индивидуальный жилой дом ул. Пушкинская, д.2 <b>46:29:101005:85</b>	Прилегающая территория ограничена точками 40-41-42-43	94
13	Индивидуальный жилой дом ул. Ильича, д.57 <b>46:29:101005:236</b>	Прилегающая территория ограничена точками 44-45-46-47	95
14	Индивидуальный жилой дом ул. Ильича, д.57А <b>46:29:101005:235</b>	Прилегающая территория ограничена точками 46-47-48-49	60
15	Индивидуальный жилой дом ул. 2-я Восточная, д.28А <b>46:29:101005:263</b>	Прилегающая территория ограничена точками 48-49-50-51	32
16	Индивидуальный жилой дом ул. Восточная, д.28 <b>46:29:101005:262</b>	Прилегающая территория ограничена точками 50-51-52-53-56-54-55	108
17	Индивидуальный жилой дом ул. Восточная, д.26 <b>46:29:101005:394</b>	Прилегающая территория ограничена точками 56-57-58-53	52

18	Индивидуальный жилой дом ул. Ильича, д.53 <b>46:29:101005:63</b>	Прилегающая территория ограничена точками 57-59-60-61	116
19	Индивидуальный жилой дом ул. Восточная, д.22 <b>46:29:101005:33</b>	Прилегающая территория ограничена точками 62-63-64-65	96
20	Индивидуальный жилой дом ул. Восточная, д.20 <b>46:29:101005:31</b>	Прилегающая территория ограничена точками 64-65-66-67	95
21	Индивидуальный жилой дом ул. Восточная, д.18 <b>46:29:101005:30</b>	Прилегающая территория ограничена точками 66-67-68-69	101
22	Индивидуальный жилой дом ул. Восточная, д.16 <b>46:29:101005:29</b>	Прилегающая территория ограничена точками 68-69-70-71	103
23	Индивидуальный жилой дом ул. Восточная, д.14 <b>46:29:101005:17</b>	Прилегающая территория ограничена точками 70-71-72-74-73	96
24	Индивидуальный жилой дом ул. Восточная, д.12 <b>46:29:101005:28</b>	Прилегающая территория ограничена точками 74-75-76-77	75
25	Индивидуальный жилой дом ул. Восточная, д.10 <b>46:29:101005:25</b>	Прилегающая территория ограничена точками 78-79-80-81	74

26	Индивидуальный жилой дом ул. Восточная, д.8	Прилегающая территория ограничена точками 80-81-82-83-84	125
27	Индивидуальный жилой дом ул. Восточная, д.6	Прилегающая территория ограничена точками 83-84-85-86	138
28	Индивидуальный жилой дом ул. Восточная, д.4	Прилегающая территория ограничена точками 85-86-87-88	114
29	Индивидуальный жилой дом ул. Восточная, д.2 <b>46:29:101005:19</b>	Прилегающая территория ограничена точками 89-90-87	91
30	Земельный участок с видом разрешенного использования «для воспитательной и учебно-образовательной деятельности» ул. Ильича, д.31 <b>46:29:101005:108</b>	Прилегающая территория ограничена точками 90-91-92	52
31	Индивидуальный жилой дом ул. Восточная и Калинина, д.1/1а <b>46:29:101005:115</b>	Прилегающая территория ограничена точками 91-92-93-94-95	145

32	Индивидуальный жилой дом ул. Калинина, д.1 <b>46:29:101005:77</b>	Прилегающая территория ограничена точками 94-95-96-97	121
33	Индивидуальный жилой дом ул. Калинина, д.3 <b>46:29:101005:252</b>	Прилегающая территория ограничена точками 96-97-98-99	90
34	Индивидуальный жилой дом ул. Калинина, д.5 <b>46:29:101005:83</b>	Прилегающая территория ограничена точками 98-99-100-101	114
35	Индивидуальный жилой дом ул. Калинина, д.7 <b>46:29:101005:84</b>	Прилегающая территория ограничена точками 100-101-102-103	98
36	Индивидуальный жилой дом ул. 2-я Восточная, д.28 <b>46:29:101005:15</b>	Прилегающая территория ограничена точками 102-103-104-105-106	61
37	Индивидуальный жилой дом ул. 2-я Восточная, д.28 <b>46:29:101005:14</b>	Прилегающая территория ограничена точками 105-106-107-108	57
38	Индивидуальный жилой дом ул. Калинина, д.8а <b>46:29:101005:75</b>	Прилегающая территория ограничена точками 109-110-111-112	107

39	Индивидуальный жилой дом ул. Калинина, д.6 <b>46:29:101005:255</b>	Прилегающая территория ограничена точками 111-112-113-114	97
40	Индивидуальный жилой дом ул. Калинина, д.4 <b>46:29:101005:243</b>	Прилегающая территория ограничена точками 115-116-117-118	99
41	Индивидуальный жилой дом ул. Калинина, д.2 <b>46:29:101005:67</b>	Прилегающая территория ограничена точками 117-118-119-120, 137-138-139	97
42	Индивидуальный жилой дом ул. Калинина, д.2а	Прилегающая территория ограничена точками 119-120-121-122-123	233
43	Индивидуальный жилой дом ул. Калинина, д.2б	Прилегающая территория ограничена точками 122-123-124-125	185
44	Индивидуальный жилой дом ул. Восточная, д.3	Прилегающая территория ограничена точками 124-126-127-128-129-125	123
45	Индивидуальный жилой дом ул. Локомотивная, д.9а <b>46:29:101005:4</b>	Прилегающая территория ограничена точками 127-130-131-132-133-128, 132-134-135-136	373



46	Индивидуальный жилой дом ул. Локомотивная, д.11 <b>46:29:101005:3</b>	Прилегающая территория ограничена точками 138-139-140-134, 140-141-142-143	271
47	Индивидуальный жилой дом ул. Локомотивная, д.13 <b>46:29:101005:2</b>	Прилегающая территория ограничена точками 142-143-144-145	176
48	Индивидуальный жилой дом ул. 2-я Восточная, д.34 <b>46:29:101005:35</b>	Прилегающая территория ограничена точками 146-147-148	23
49	Земельный участок с видом разрешенного использования «для строительства индивидуального жилого дома» ул. Локомотивная, д. 2-б <b>46:29:101005:121</b>	Прилегающая территория ограничена точками 147-148-149-150	47

50	Земельный участок с видом разрешенного использования «для размещения индивидуального жилого дома» ул. Локомотивная, д. 2а <b>46:29:101005:118</b>	Прилегающая территория ограничена точками 149-150-151-152	106
51	Индивидуальный жилой дом ул. Восточная, д.9 <b>46:29:101005:120</b>	Прилегающая территория ограничена точками 151-152-153-154-155-156	288
52	Индивидуальный жилой дом ул. Восточная, д.11 <b>46:29:101005:279</b>	Прилегающая территория ограничена точками 154-155-157-158	288
53	Индивидуальный жилой дом ул. Восточная, д.11 <b>46:29:101005:278</b>	Прилегающая территория ограничена точками 157-158-159-160	12
54	Индивидуальный жилой дом ул. Восточная, д.13 <b>46:29:101005:233</b>	Прилегающая территория ограничена точками 161-162-163-164	22
55	Индивидуальный жилой дом ул. Восточная, д.15-а <b>46:29:101005:234</b>	Прилегающая территория ограничена точками 163-164-165-166	64









56	Индивидуальный жилой дом ул. Восточная, д.15/1 <b>46:29:101005:396</b>	Прилегающая территория ограничена точками 167-168-169-170	112
57	Индивидуальный жилой дом ул. Восточная, д.15 <b>46:29:101005:397</b>	Прилегающая территория ограничена точками 170-171-172-173	50
58	Индивидуальный жилой дом ул. Восточная, д.17 <b>46:29:101005:113</b>	Прилегающая территория ограничена точками 172-173-174-175	84
59	Индивидуальный жилой дом ул. 2-я Восточная, д.44 <b>46:29:101005:400</b>	Прилегающая территория ограничена точками 176-177-178	43

ПРИЛОЖЕНИЕ  
УТВЕРЖДЕНА  
постановлением Администрации  
города Курска  
от 04 апреля 2024 г  
№ 185

## СХЕМА

### ГРАНИЦ ПРИЛЕГАЮЩИХ ТЕРРИТОРИЙ В КАДАСТРОВОМ КВАРТАЛЕ № 46:29:101005 (УЛИЦА 2-Я ВОСТОЧНАЯ-УЛИЦА ПУШКИНСКАЯ-УЛИЦА ИЛЬИЧА-УЛИЦА 2-Я ВОСТОЧНАЯ) С ОПИСАНИЕМ ГРАНИЦ

#### УСЛОВНЫЕ ОБОЗНАЧЕНИЯ

-  - номер прилегающей территории
-  - прилегающая территории
-  - границы земельных участков внесенные в ЕГРН
-  - характерные точки ограничивающие прилегающую территорию
-  - объекты расположенные на земельном участке
-  - границы земельного участка на кадастровом учете
-  - границы кадастрового квартала
-  - номер земельного участка в кадастровом квартале



