



АДМИНИСТРАЦИЯ ГОРОДА КУРСКА  
Курской области

**ПОСТАНОВЛЕНИЕ**

«02» апреля 2025 г.

№ 197

**О внесении изменений в постановление Администрации  
города Курска от 24.01.2025 № 15**

В соответствии с Земельным кодексом Российской Федерации, на основании ходатайства акционерного общества «Квадра – Генерирующая компания» (ОГРН 1056882304489) (далее - АО «Квадра»), ПОСТАНОВЛЯЮ:

1. Внести в постановление Администрации города Курска от 24.01.2025 № 15 «Об установлении публичного сервитута в отношении земельных участков с кадастровыми номерами 46:29:103140:7, 46:29:103140:12, 46:29:103140:433, 46:29:103140:1, 46:29:103140:2, 46:29:103140:4, 46:29:103141:10 и земель в кадастровых кварталах 46:29:103140, 46:29:103141» (в ред. от 27.02.2025 № 121) следующие изменения:

приложения 1, 2 изложить в новой редакции согласно приложениям 1,2 к настоящему постановлению.

2. Комитету документационного, ресурсного обеспечения и автоматизации систем управления Администрации города Курска (Калинина И.В.) обеспечить направление текста настоящего постановления в газету «Городские известия» и размещение настоящего постановления на официальном сайте Администрации города Курска в информационно-телекоммуникационной сети «Интернет».

3. Управлению информации и печати Администрации города Курска (Бочарова Н.Е.) обеспечить опубликование настоящего постановления в газете «Городские известия» в течение пяти рабочих дней.

4. Контроль за исполнением настоящего постановления возложить на заместителя главы Администрации города Курска Гранкину О.В.

5. Постановление вступает в силу со дня его официального опубликования.

Глава города Курска

И. Куцак

ПРИЛОЖЕНИЕ 1  
к постановлению  
Администрации города Курска  
от « 02 » апреля 2025 года  
№ 197

### Описание границ публичного сервитута

<b>Публичный сервитут:</b>	Участок тепловой сети (учетный участок №26) протяженностью 639 м. от П-3 (ТК-9) до ТП УПК СХ тепломагистрали №1 от ТЭЦ-1 до насосной №1,4,		
<b>Местоположение публичного сервитута:</b>	Курская обл., г. Курск		
<b>Система координат:</b>	МСК-46, зона 1		
<b>Метод определения координат:</b>	аналитический		
<b>Площадь публичного сервитута</b>	4572 кв.м.		
Обозначение характерных точек границ	Координаты, м		Средняя квадратическая погрешность положения характерной точки (M), м
	X	Y	
1	2	3	4
(1)			
1	413398,42	1296119,75	0,10
2	413390,80	1296116,92	0,10
3	413394,84	1296107,04	0,10
4	413409,70	1296112,82	0,10
5	413416,74	1296091,65	0,10
6	413427,75	1296095,40	0,10
7	413425,15	1296102,96	0,10
8	413421,80	1296101,77	0,10
9	413416,19	1296118,60	0,10
10	413413,20	1296120,99	0,10
11	413408,81	1296121,05	0,10
12	413399,40	1296117,40	0,10
1	413398,42	1296119,75	0,10
(2)			
13	413454,62	1296001,67	0,10
14	413449,96	1296010,91	0,10
15	413442,69	1296007,31	0,10
16	413447,32	1295998,35	0,10
17	413458,45	1295971,01	0,10
18	413454,97	1295969,58	0,10
19	413460,44	1295956,14	0,10
20	413463,97	1295957,57	0,10
21	413483,37	1295911,61	0,10
22	413495,29	1295916,48	0,10
23	413514,49	1295867,95	0,10
24	413518,34	1295869,44	0,10
25	413518,89	1295868,02	0,10
26	413515,04	1295866,53	0,10

27	413532,62	1295821,13	0,10
28	413529,53	1295819,90	0,10
29	413544,31	1295782,64	0,10
30	413541,43	1295781,54	0,10
31	413546,65	1295767,92	0,10
32	413549,61	1295769,04	0,10
33	413595,94	1295647,70	0,10
34	413591,91	1295646,00	0,10
35	413585,41	1295643,37	0,10
36	413588,41	1295635,95	0,10
37	413591,25	1295637,10	0,10
38	413607,43	1295597,14	0,10
39	413634,59	1295607,77	0,10
40	413635,62	1295605,51	0,10
41	413642,83	1295608,73	0,10
42	413638,89	1295618,05	0,10
43	413611,89	1295607,48	0,10
44	413598,65	1295640,15	0,10
45	413606,18	1295643,32	0,10
46	413554,75	1295778,06	0,10
47	413551,77	1295776,92	0,10
48	413551,27	1295778,24	0,10
49	413554,23	1295779,38	0,10
50	413539,91	1295815,42	0,10
51	413542,94	1295816,63	0,10
52	413524,85	1295863,37	0,10
53	413528,70	1295864,86	0,10
54	413523,47	1295878,38	0,10
55	413519,62	1295876,89	0,10
56	413499,75	1295926,94	0,10
57	413487,67	1295922,01	0,10
58	413468,83	1295966,59	0,10
59	413465,39	1295965,20	0,10
60	413464,84	1295966,56	0,10
61	413468,27	1295967,95	0,10
13	413454,62	1296001,67	0,10

**Кадастровые номера земельных участков (при их наличии), в отношении которых испрашивается публичный сервитут, и границы которых внесены в Единый государственный реестр недвижимости**

№	Кадастровый номер участка/квартала	Площадь публичного сервитута в границах участка/квартала
1	46:29:103140:7	225 кв.м.
2	46:29:103140:12	347 кв.м.
3	46:29:103140:433	662 кв.м.
4	46:29:103140:1	1650 кв.м.
5	46:29:103140:2	34 кв.м.
6	46:29:103140:4	833 кв.м.
7	46:29:103141:10	123 кв.м.
8	46:29:103140	408 кв.м.
9	46:29:103141	290 кв.м.






ПРИЛОЖЕНИЕ 2  
к постановлению  
Администрации города Курска  
от « 02 » апреля 2025 года  
№ 197

Схема границ публичного сервитута



Масштаб 1: 3500

**Используемые условные знаки и обозначения:**

- |   |                                 |
|---|---------------------------------|
|  | - граница публичного сервитута, |
|  | - теплотрасса                   |
|  | - граница кадастрового квартала |
|  | - граница земельного участка,   |
|  | - характерная точка границы.    |