



АДМИНИСТРАЦИЯ ГОРОДА КУРСКА  
Курской области

**ПОСТАНОВЛЕНИЕ**

«24» января 2025 г.

№ 26

**Об установлении публичного сервитута в отношении земель  
в кадастровом квартале 46:29:103216**

В соответствии с Земельным кодексом Российской Федерации, Федеральным законом от 25.10.2001 № 137-ФЗ «О введении в действие Земельного кодекса Российской Федерации», записи в Едином государственном реестре недвижимости о праве собственности от 19.12.2006 на сооружение с кадастровым номером 46:29:000000:2962, на основании ходатайства акционерного общества «Квадра – Генерирующая компания» (ОГРН 1056882304489) (далее - АО «Квадра»), ПОСТАНОВЛЯЮ:

1. Установить публичный сервитут в отношении земель в кадастровом квартале 46:29:103216, площадью 125 кв.м, на срок сорок девять лет, для эксплуатации участка тепловой сети (учетные участки №№ часть 8,12,13,13а,13б,14,15,16) протяженностью 1151,5 м от ТК-6 до УТ-12 тепловой магистрали № 1 от ТЭЦ-1 до насосной № 1,4, являющейся объектом местного значения.

2. Утвердить границы публичного сервитута площадью 125 кв.м согласно описанию границ публичного сервитута (приложение 1 к настоящему постановлению) и схеме границ публичного сервитута (приложение 2 к настоящему постановлению).

3. Комитету по управлению муниципальным имуществом города Курска (Шпакова Н.В.) в течение пяти рабочих дней с даты издания настоящего постановления:

направить в орган регистрации прав документы об установлении публичного сервитута согласно действующему законодательству;

направить АО «Квадра» копию принятого решения об установлении публичного сервитута, сведения о лицах, являющихся правообладателями земельных участков, сведения о лицах, подавших заявления об учете их прав

(обременений прав) на земельные участки, способах связи с ними, копии документов, подтверждающих права указанных лиц на земельные участки.

4. Считать публичный сервитут установленным со дня внесения сведений о нем в Единый государственный реестр недвижимости.

5. Плата за публичный сервитут в отношении земель в кадастровом квартале 46:29:103216 не устанавливается в соответствии с положениями статьи 3.6 Федерального закона от 25.10.2001 № 137-ФЗ «О введении в действие Земельного кодекса Российской Федерации».

6. Комитету документационного, ресурсного обеспечения и автоматизации систем управления Администрации города Курска (Калинина И.В.) обеспечить направление текста настоящего постановления в газету «Городские известия» и размещение настоящего постановления на официальном сайте Администрации города Курска в информационно-телекоммуникационной сети «Интернет».

7. Управлению информации и печати Администрации города Курска (Бочарова Н.Е.) обеспечить опубликование настоящего постановления в газете «Городские известия» в течение пяти рабочих дней.

8. Контроль за исполнением настоящего постановления возложить на заместителя главы Администрации города Курска Гранкину О.В.

9. Постановление вступает в силу со дня его официального опубликования.

И.о. главы Администрации  
города Курска

Н. Цыбин

ПРИЛОЖЕНИЕ 1  
УТВЕРЖДЕНО  
постановлением  
Администрации города Курска  
от «24» января 2025 года  
№ 26

### Описание границ публичного сервитута

Публичный сервитут:	Участок тепловой сети (учетные участки №№ часть 8,12,13,13а,13б,14,15,16) протяженностью 1151,5 м. от ТК-6 до УТ-12 тепловой магистрали №1 от ТЭЦ-1 до насосной №1,4		
Местоположение публичного сервитута:	Курская обл., г. Курск		
Система координат:	МСК-46, зона 1		
Метод определения координат:	аналитический		
Площадь публичного сервитута	125 кв.м.		
Обозначение характерных точек границ	Координаты, м		Средняя квадратическая погрешность положения характерной точки (M <sub>t</sub> ), м
	X	Y	
1	2	3	4
1	411735,97	1295374,58	0,10
2	411743,93	1295375,46	0,10
3	411742,23	1295390,96	0,10
4	411734,27	1295390,08	0,10
1	411735,97	1295374,58	0,10

Кадастровые номера земельных участков (при их наличии), в отношении которых испрашивается публичный сервитут, и границы которых внесены в Единый государственный реестр недвижимости

№	Кадастровый номер участка/квартала	Площадь публичного сервитута в границах участка/квартала
1	46:29:103216	125 кв.м.








ПРИЛОЖЕНИЕ 2  
УТВЕРЖДЕНА  
постановлением  
Администрации города Курска  
от «24» *сентября* 2025 года  
№ *26*

### Схема границ публичного сервитута



Масштаб 1: 1600

#### Используемые условные знаки и обозначения:

- |   |                                 |
|---|---------------------------------|
|  | – граница публичного сервитута, |
|  | – теплотрасса                   |
|  | – граница кадастрового квартала |
|  | – граница земельного участка,   |
|  | – характерная точка границы.    |