



АДМИНИСТРАЦИЯ ГОРОДА КУРСКА
Курской области

ПОСТАНОВЛЕНИЕ

«10» июля 2024 г.

№ 350

Об утверждении схемы границ прилегающих территорий в кадастровом квартале 46:29:103226 (улица 3-я Кислинская — улица 2-я Степная — улица 5-я Кислинская – переулок 5-й Степной) с описанием границ

В соответствии с Федеральным законом от 06.10.2003 № 131-ФЗ «Об общих принципах организации местного самоуправления в Российской Федерации», Законом Курской области от 24.09.2018 № 59-ЗКО «О порядке определения органами местного самоуправления Курской области границ прилегающих территорий», Уставом города Курска, решением Курского городского Собрания от 20.12.2019 № 102-6-РС «Об утверждении Правил благоустройства территории городского округа «Город Курск», ПОСТАНОВЛЯЮ:

1. Утвердить схему границ прилегающих территорий в кадастровом квартале 46:29:103226 (улица 3-я Кислинская — улица 2-я Степная — улица 5-я Кислинская – переулок 5-й Степной) с описанием границ, отображенных на топоплане в масштабе 1:1000, согласно приложению, к настоящему постановлению.

2. Комитету документационного, ресурсного обеспечения и автоматизации систем управления Администрации города Курска (Калинина И.В.) обеспечить направление текста настоящего постановления в газету «Городские известия» и размещение настоящего постановления на официальном сайте Администрации города Курска в информационно-телекоммуникационной сети «Интернет».

3. Управлению информации и печати Администрации города Курска (Бочарова Н.Е.) обеспечить опубликование настоящего постановления в газете «Городские известия».

4. Постановление вступает в силу со дня его официального опубликования.

Глава города Курска

И. Куцак

Описание границ прилегающих территорий в кадастровом квартале 46:29:103226

(улица 3-я Кислинская - улица 2-я Степная –

улица 5-я Кислинская – переулок 5-й Степной)

№ прил. тер.	Наименование объекта, адрес, кадастровый номер з/у	Описание границ прилегающей территории согласно схеме (размеры определены графически)	Площадь прилегающей территории, м2 (ориентир.)
1	Индивидуальный жилой дом пер. 5-й Степной, д. 50/52 46:29:103226:48	Прилегающая территория ограничена точками 1-2-3-4	220
2	Индивидуальный жилой дом пер. 5-й Степной, д. 48 46:29:103226:45	Прилегающая территория ограничена точками 3-4-5-6	63
3	Индивидуальный жилой дом пер. 5-й Степной, д. 46 46:29:103226:44	Прилегающая территория ограничена точками 5-6-7-8	68
4	Индивидуальный жилой дом пер. 5-й Степной, д. 44 46:29:103226:4	Прилегающая территория ограничена точками 7-8-9-10	88
5	Индивидуальный жилой дом пер. 5-й Степной, д. 42 46:29:103226:43	Прилегающая территория ограничена точками 9-10-11-12	87
6	Индивидуальный жилой дом пер. 5-й Степной, д. 40 46:29:103226:42	Прилегающая территория ограничена точками 11-12-13-14	77
7	Индивидуальный жилой дом пер. 5-й Степной, д. 38 46:29:103226:40	Прилегающая территория ограничена точками 13-14-15-16	88

8	Индивидуальный жилой дом пер. 5-й Степной, д. 36 46:29:103226:3	Прилегающая территория ограничена точками 15-16-17-18	236
9	Индивидуальный жилой дом ул. 4-я Кислинская, д. 35 46:29:103226:22	Прилегающая территория ограничена точками 17-18-19-20	97
10	Индивидуальный жилой дом ул. 4-я Кислинская, д. 37/33 46:29:103226:23	Прилегающая территория ограничена точками 19-20-21-22	178
11	Индивидуальный жилой дом пер. 6-й Степной, д. 35 46:29:103226:137	Прилегающая территория ограничена точками 21-22-23-24	48
12	Индивидуальный жилой дом пер. 6-й Степной, д. 37 46:29:103226:72	Прилегающая территория ограничена точками 23-24-25-26	65
13	Индивидуальный жилой дом пер. 6-й Степной, д. 39 46:29:103226:73	Прилегающая территория ограничена точками 25-26-27-28	153
14	Индивидуальный жилой дом пер. 6-й Степной, д. 41 46:29:103226:75	Прилегающая территория ограничена точками 27-28-29-30	90
15	Индивидуальный жилой дом пер. 6-й Степной, д. 43 46:29:103226:7	Прилегающая территория ограничена точками 29-30-31-32	76
16	Индивидуальный жилой дом пер. 6-й Степной, д. 45 46:29:103226:13	Прилегающая территория ограничена точками 31-32-33-34	43
17	Индивидуальный жилой дом ул. 5-я Кислинская, д. 56/47 46:29:103226:27	Прилегающая территория ограничена точками 33-34-35-36	156

18	Индивидуальный жилой дом ул. 5-я Кислинская, д. 54 46:29:103226:26	Прилегающая территория ограничена точками 35-36-1-2	99
19	Индивидуальный жилой дом пер. 5-й Степной, д. 34/32 46:29:103226:39	Прилегающая территория ограничена точками 37-38-39-40	159
20	Индивидуальный жилой дом пер. 5-й Степной, д. 32 46:29:103226:38	Прилегающая территория ограничена точками 39-40-41-42	81
21	Индивидуальный жилой дом пер. 5-й Степной, д. 30 46:29:103226:37	Прилегающая территория ограничена точками 41-42-43-44	86
22	Индивидуальный жилой дом пер. 5-й Степной, д. 28 46:29:103226:186	Прилегающая территория ограничена точками 43-44-45-46	2
23	Индивидуальный жилой дом пер. 5-й Степной, д. 28 46:29:103226:36	Прилегающая территория ограничена точками 45-46-47-48	106
24	Индивидуальный жилой дом пер. 5-й Степной, д. 26 46:29:103226:34	Прилегающая территория ограничена точками 47-48-49-50	107
25	Индивидуальный жилой дом пер. 5-й Степной, д. 24 46:29:103226:11	Прилегающая территория ограничена точками 49-50-51-52	95
26	Индивидуальный жилой дом пер. 5-й Степной, д. 22 46:29:103226:103	Прилегающая территория ограничена точками 51-52-53-54	82
27	Индивидуальный жилой дом ул. 3-я Кислинская, д. 17/20 46:29:103226:160	Прилегающая территория ограничена точками 53-54-55-56	204

28	Индивидуальный жилой дом ул. 3-я Кислинская, д. 19 46:29:103226:161	Прилегающая территория ограничена точками 55-56-57-58	100
29	Индивидуальный жилой дом ул. 3-я Кислинская, д. 21/17 46:29:103226:162	Прилегающая территория ограничена точками 57-58-59-60	150
30	Индивидуальный жилой дом пер. 6-й Степной, д. 19 46:29:103226:64	Прилегающая территория ограничена точками 59-60-61-62	27
31	Индивидуальный жилой дом пер. 6-й Степной, д. 21 46:29:103226:66	Прилегающая территория ограничена точками 61-62-63-64	65
32	Индивидуальный жилой дом пер. 6-й Степной, д. 23 46:29:103226:67	Прилегающая территория ограничена точками 63-64-65-66	94
33	Индивидуальный жилой дом пер. 6-й Степной, д. 25 46:29:103226:131	Прилегающая территория ограничена точками 65-66-67-68	102
34	Индивидуальный жилой дом пер. 6-й Степной, д. 27 46:29:103226:133	Прилегающая территория ограничена точками 67-68-69-70	83
35	Индивидуальный жилой дом пер. 6-й Степной, д. 29 46:29:103226:135	Прилегающая территория ограничена точками 69-70-71-72	43
36	Индивидуальный жилой дом ул. 4-я Кислинская, д. 36/31 46:29:103226:170	Прилегающая территория ограничена точками 71-72-73-74	177
37	Индивидуальный жилой дом ул. 4-я Кислинская, д. 34 46:29:103226:1	Прилегающая территория ограничена точками 73-74-38-37	61

38	Индивидуальный жилой дом ул. 4-я Кислинская, д. 38/32 46:29:103226:172	Прилегающая территория ограничена точками 75-76-77-78	123
39	Индивидуальный жилой дом пер. 6-й Степной, д. 28 46:29:103226:187	Прилегающая территория ограничена точками 79-80-81	23
40	Индивидуальный жилой дом пер. 6-й Степной, д. 26 46:29:103226:53	Прилегающая территория ограничена точками 80-81-82-83	101
41	Индивидуальный жилой дом пер. 6-й Степной, д. 24 46:29:103226:52	Прилегающая территория ограничена точками 82-83-84-85	103
42	Индивидуальный жилой дом пер. 6-й Степной, д. 22 46:29:103226:8	Прилегающая территория ограничена точками 84-85-86	30
43	Индивидуальный жилой дом ул. 3-я Кислинская, д. 23 46:29:103226:6	Прилегающая территория ограничена точками 87-88-89	127
44	Индивидуальный жилой дом ул. 3-я Кислинская, д. 25 46:29:103226:163	Прилегающая территория ограничена точками 88-89-90-91	104
45	Индивидуальный жилой дом ул. 2-я Степная, д. 33/27	Прилегающая территория ограничена точками 90-91-92-93-94, 95-96-97-98-99	331
46	ЗУ с ВРИ «для производственно- хозяйственной деятельности (ТП № 215)» ул. 2-я Степная, (около д. 33/27) 46:29:103226:12	Прилегающая территория ограничена точками 93-94-95-96-97	71
47	Индивидуальный жилой дом ул. 4-я Кислинская, д. 42/47 46:29:103226:20	Прилегающая территория ограничена точками 100-101-102	124
48	Индивидуальный жилой дом ул. 4-я Кислинская, д. 40 46:29:103226:19	Прилегающая территория ограничена точками 101-102-76-75	101

49	Индивидуальный жилой дом ул. 4-я Кислинская, д. 39/34 46:29:103226:25	Прилегающая территория ограничена точками 103-104-105-106	98
50	Индивидуальный жилой дом ул. 4-я Кислинская, д. 41 46:29:103226:9	Прилегающая территория ограничена точками 105-106-107-108	76
51	Индивидуальный жилой дом ул. 4-я Кислинская, д. 43/49 46:29:103226:176	Прилегающая территория ограничена точками 107-108-109-110	225
52	Индивидуальный жилой дом ул. 2-я Степная, д. 51 46:29:103226:152	Прилегающая территория ограничена точками 109-110-111-112	149
53	Индивидуальный жилой дом ул. 2-я Степная, д. 53 46:29:103226:185	Прилегающая территория ограничена точками 111-112-113-114	85
54	Индивидуальный жилой дом ул. 2-я Степная, д. 53 46:29:103226:184	Прилегающая территория ограничена точками 113-114-115-116	4
55	Индивидуальный жилой дом ул. 2-я Степная, д. 55 46:29:103226:5	Прилегающая территория ограничена точками 115-116-117-118	114
56	Индивидуальный жилой дом ул. 2-я Степная, д. 57 46:29:103226:84	Прилегающая территория ограничена точками 117-118-119-120	104
57	Индивидуальный жилой дом ул. 2-я Степная, д. 59 46:29:103226:86	Прилегающая территория ограничена точками 119-120-121-122	98
58	Индивидуальный жилой дом ул. 2-я Степная, д. 61 46:29:103226:156	Прилегающая территория ограничена точками 121-122-123-124	71








59	Индивидуальный жилой дом ул. 5-я Кислинская, д. 62/63 46:29:103226:30	Прилегающая территория ограничена точками 123-124-125-126	161
60	Индивидуальный жилой дом ул. 5-я Кислинская, д. 60 46:29:103226:29	Прилегающая территория ограничена точками 125-126-127-128	28
61	Индивидуальный жилой дом ул. 5-я Кислинская, д. 58/48 46:29:103226:28	Прилегающая территория ограничена точками 127-128-129-130	76
62	Индивидуальный жилой дом пер. 6-й Степной, д. 46 46:29:103226:62	Прилегающая территория ограничена точками 129-130-131-132	28
63	Индивидуальный жилой дом пер. 6-й Степной, д. 44 46:29:103226:61	Прилегающая территория ограничена точками 131-132-133-134	53
64	Индивидуальный жилой дом пер. 6-й Степной, д. 42 46:29:103226:60	Прилегающая территория ограничена точками 133-134-135-136	104
65	Индивидуальный жилой дом пер. 6-й Степной, д. 40 46:29:103226:59	Прилегающая территория ограничена точками 135-136-138-137	98
66	Индивидуальный жилой дом пер. 6-й Степной, д. 38 46:29:103226:10	Прилегающая территория ограничена точками 137-138-139-140	53
67	Индивидуальный жилой дом пер. 6-й Степной, д. 36 46:29:103226:58	Прилегающая территория ограничена точками 139-140-103-104	26

ПРИЛОЖЕНИЕ
УТВЕРЖДЕНА
постановлением Администрации
города Курска
от 10 июля 2024 г
№ 350

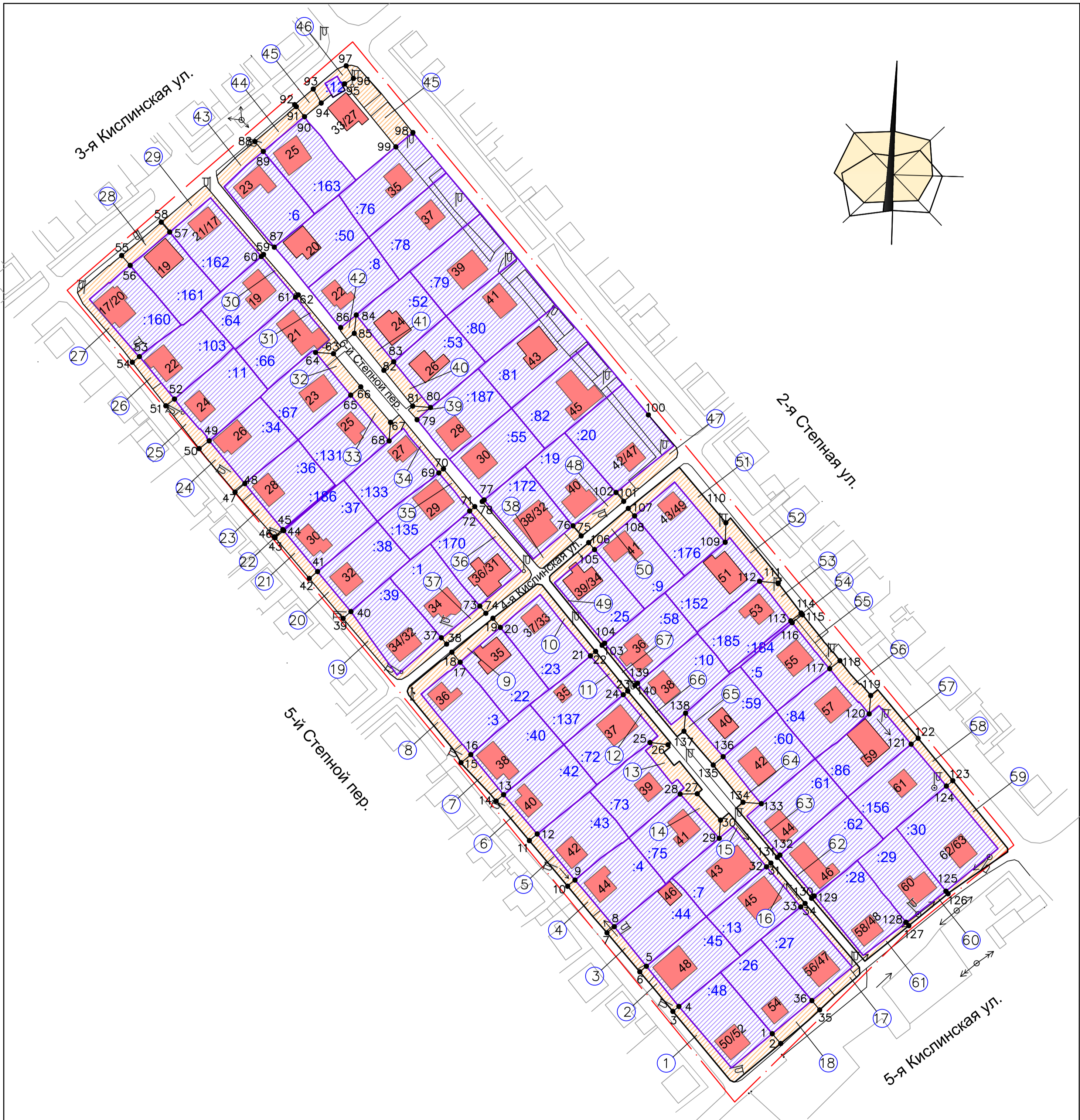
СХЕМА

ГРАНИЦ ПРИЛЕГАЮЩИХ ТЕРРИТОРИЙ В КАДАСТРОВОМ КВАРТАЛЕ № 46:29:103226 (УЛИЦА 3-Я КИСЛИНСКАЯ - УЛИЦА 2-Я СТЕПНАЯ - УЛИЦА 5-Я КИСЛИНСКАЯ - ПЕРЕУЛОК 5-Й СТЕПНОЙ) С ОПИСАНИЕМ ГРАНИЦ

УСЛОВНЫЕ ОБОЗНАЧЕНИЯ

-  - номер прилегающей территории
-  - прилегающая территории
-  - границы земельных участков внесенные в ЕГРН
-  - характерные точки ограничивающие прилегающую территорию
-  - объекты расположенные на земельном участке
-  - границы земельного участка на кадастровом учете
-  - границы кадастрового квартала
- :344** - номер земельного участка в кадастровом квартале





46:29:103226	Арх. 44с-2024	масштаб 1:1000	лист 1
--------------	---------------	-------------------	-----------