



АДМИНИСТРАЦИЯ ГОРОДА КУРСКА
Курской области

ПОСТАНОВЛЕНИЕ

«23» июля 2024 г.

№ 368

Об утверждении схемы границ прилегающих территорий в кадастровом квартале 46:29:101020 (улица 8 Марта – улица Каширцева – улица Калинина – улица Куйбышева) с описанием границ

В соответствии с Федеральным законом от 06.10.2003 № 131-ФЗ «Об общих принципах организации местного самоуправления в Российской Федерации», Законом Курской области от 24.09.2018 № 59-ЗКО «О порядке определения органами местного самоуправления Курской области границ прилегающих территорий», Уставом города Курска, решением Курского городского Собрания от 20.12.2019 № 102-6-РС «Об утверждении Правил благоустройства территории городского округа «Город Курск», ПОСТАНОВЛЯЮ:

1. Утвердить схему границ прилегающих территорий в кадастровом квартале 46:29:101020 (улица 8 Марта – улица Каширцева – улица Калинина – улица Куйбышева) с описанием границ, отображенных на топоплане в масштабе 1:1000, согласно приложению, к настоящему постановлению.

2. Комитету документационного, ресурсного обеспечения и автоматизации систем управления Администрации города Курска (Калинина И.В.) обеспечить направление текста настоящего постановления в газету «Городские известия» и размещение настоящего постановления на официальном сайте Администрации города Курска в информационно-телекоммуникационной сети «Интернет».

3. Управлению информации и печати Администрации города Курска (Бочарова Н.Е.) обеспечить опубликование настоящего постановления в газете «Городские известия».

4. Постановление вступает в силу со дня его официального опубликования.

Глава города Курска

И. Куцак

Описание границ прилегающих территорий в кадастровом квартале 46:29:101020

(улица 8 Марта- улица Каширцева – улица Калинина-улица Куйбышева)

№ прил. тер.	Наименование объекта, адрес, кадастровый номер з/у	Описание границ прилегающей территории согласно схеме (размеры определены графически)	Площадь прилегающей территории, м2 (ориентир.)
1	Индивидуальный жилой дом ул. Линейная, д.67 46:29:101020:295	Прилегающая территория ограничена точками 1-2-3-4	53
2	Индивидуальный жилой дом ул. Линейная, д.74 46:29:101020:4	Прилегающая территория ограничена точками 5-6-7	18
3	Индивидуальный жилой дом ул. Козлова, д.71а 46:29:101020:289	Прилегающая территория ограничена точками 6-7-8-9	10
4	Индивидуальный жилой дом ул. Козлова, д.71 46:29:101020:179	Прилегающая территория ограничена точками 8-9-10	9
5	Индивидуальный жилой дом ул. Куйбышева, д.27 46:29:101020:189	Прилегающая территория ограничена точками 11-12-13, 34-35-36-37	136
6	Индивидуальный жилой дом ул. Куйбышева, д.26 46:29:101020:181	Прилегающая территория ограничена точками 12-13-14-15, 32-33-34-35	115
7	Индивидуальный жилой дом ул. Куйбышева, д.25 46:29:101020:187	Прилегающая территория ограничена точками 14-15-16-17, 30-31-32-33	120
8	Индивидуальный жилой дом ул. Куйбышева, д.24а 46:29:101020:761	Прилегающая территория ограничена точками 16-17-18-19	29

9	Индивидуальный жилой дом ул. Куйбышева, д.23 46:29:101020:553	Прилегающая территория ограничена точками 18-19-20-21, 26-27-28-29	132
10	Индивидуальный жилой дом ул. Куйбышева, д.22 46:29:101020:6	Прилегающая территория ограничена точками 20-21-22-23, 24-25-26-27	176
11	Индивидуальный жилой дом ул. Куйбышева, д.24 46:29:101020:762	Прилегающая территория ограничена точками 28-29-30-31	100
12	Индивидуальный жилой дом ул. Куйбышева, д.28 46:29:101020:182	Прилегающая территория ограничена точками 38-39-40-41	145
13	Индивидуальный жилой дом ул. Куйбышева, д.28А 46:29:101020:184	Прилегающая территория ограничена точками 40-41-42-43	156
14	Индивидуальный жилой дом ул. Козлова, д.68 46:29:101020:288	Прилегающая территория ограничена точками 44-45-46	11
15	Индивидуальный жилой дом ул. Железнодорожная, д.91 46:29:101020:104	Прилегающая территория ограничена точками 45-46-47-48	89
16	Индивидуальный жилой дом ул. Железнодорожная, д.89 46:29:101020:16	Прилегающая территория ограничена точками 47-48-49-50	115
17	Индивидуальный жилой дом ул. Железнодорожная, д.87 46:29:101020:102	Прилегающая территория ограничена точками 49-50-51-52	104
18	Индивидуальный жилой дом ул. Железнодорожная, д.87А 46:29:101020:103	Прилегающая территория ограничена точками 51-52-53-54	12
19	Индивидуальный жилой дом ул. Железнодорожная, д.85 46:29:101020:100	Прилегающая территория ограничена точками 53-54-55-56	92

20	Индивидуальный жилой дом ул. Железнодорожная, д.83 46:29:101020:98	Прилегающая территория ограничена точками 55-56-57-58	94
21	Индивидуальный жилой дом ул. Железнодорожная, д.81 46:29:101020:97	Прилегающая территория ограничена точками 57-58-59-60	91
22	Индивидуальный жилой дом ул. Железнодорожная, д.79 46:29:101020:96	Прилегающая территория ограничена точками 59-60-61-62	99
23	Индивидуальный жилой дом ул. Железнодорожная, д.77 46:29:101020:95	Прилегающая территория ограничена точками 61-62-63-64	92
24	Индивидуальный жилой дом ул. Железнодорожная, д.75 46:29:101020:1	Прилегающая территория ограничена точками 63-64-65-66	95
25	Индивидуальный жилой дом ул. Железнодорожная, д.73 46:29:101020:39	Прилегающая территория ограничена точками 65-66-67-68	88
26	Индивидуальный жилой дом ул. Железнодорожная, д.71 46:29:101020:93	Прилегающая территория ограничена точками 67-68-69-70	95
27	Индивидуальный жилой дом ул. Железнодорожная, д.69 46:29:101020:91	Прилегающая территория ограничена точками 69-70-71-72	77
28	Индивидуальный жилой дом ул. Железнодорожная, д.67 46:29:101020:90	Прилегающая территория ограничена точками 71-72-73-74	84
29	Индивидуальный жилой дом ул. Железнодорожная, д.65 46:29:101020:89	Прилегающая территория ограничена точками 73-74-75-76	69
30	Индивидуальный жилой дом ул. Каширцева, д.29 46:29:101020:292	Прилегающая территория ограничена точками 75-76-77-78	51

31	Индивидуальный жилой дом ул. Каширцева, д.31 46:29:101020:300	Прилегающая территория ограничена точками 79-80-81-82	89
32	Индивидуальный жилой дом ул. Железнодорожная, д.66 46:29:101020:68	Прилегающая территория ограничена точками 81-82-83-84	83
33	Индивидуальный жилой дом ул. Железнодорожная, д.68 46:29:101020:69	Прилегающая территория ограничена точками 83-84-85-86	89
34	Индивидуальный жилой дом ул. Железнодорожная, д.70 46:29:101020:71	Прилегающая территория ограничена точками 85-86-87-88	100
35	Индивидуальный жилой дом ул. Железнодорожная, д.72 46:29:101020:25	Прилегающая территория ограничена точками 87-88-89-90	104
36	Индивидуальный жилой дом ул. Железнодорожная, д.74 46:29:101020:74	Прилегающая территория ограничена точками 89-90-91-92	120
37	Индивидуальный жилой дом ул. Железнодорожная, д.76 46:29:101020:77	Прилегающая территория ограничена точками 91-92-93-94	113
38	Индивидуальный жилой дом ул. Железнодорожная, д.78 46:29:101020:78	Прилегающая территория ограничена точками 93-94-95-96	106
39	Индивидуальный жилой дом ул. Железнодорожная, д.80 46:29:101020:79	Прилегающая территория ограничена точками 95-96-97-98	95
40	Индивидуальный жилой дом ул. Железнодорожная, д.82 46:29:101020:80	Прилегающая территория ограничена точками 97-98-99-100	77
41	Индивидуальный жилой дом ул. Железнодорожная, д.84 46:29:101020:291	Прилегающая территория ограничена точками 99-100-101-102	98

42	Индивидуальный жилой дом ул. Железнодорожная, д.86 46:29:101020:84	Прилегающая территория ограничена точками 101-102-103-104	103
43	Индивидуальный жилой дом ул. Железнодорожная, д.88 46:29:101020:85	Прилегающая территория ограничена точками 103-104-105-106	104
44	Индивидуальный жилой дом ул. Железнодорожная, д.90 46:29:101020:86	Прилегающая территория ограничена точками 105-106-107-108	100
45	Индивидуальный жилой дом ул. Железнодорожная, д.92 46:29:101020:87	Прилегающая территория ограничена точками 107-109-110	40
46	Индивидуальный жилой дом ул. Куйбышева, д.29 46:29:101020:17	Прилегающая территория ограничена точками 111-112-113-114	92
47	Индивидуальный жилой дом ул. Куйбышева, д.30 46:29:101020:43	Прилегающая территория ограничена точками 113-114-115-116	102
48	Индивидуальный жилой дом ул. Куйбышева, д.32 46:29:101020:542	Прилегающая территория ограничена точками 115-116-117-118	306
49	Индивидуальный жилой дом ул. Калинина, д.95 46:29:101020:543	Прилегающая территория ограничена точками 117-118-119-120	90
50	Индивидуальный жилой дом ул. Калинина, д.93 46:29:101020:130	Прилегающая территория ограничена точками 119-120-121-122	90
51	Индивидуальный жилой дом ул. Калинина, д.91 46:29:101020:129	Прилегающая территория ограничена точками 121-122-123-124	98
52	Индивидуальный жилой дом ул. Калинина, д.89 46:29:101020:124	Прилегающая территория ограничена точками 123-124-125-126	93

53	Индивидуальный жилой дом ул. Калинина, д.87 46:29:101020:123	Прилегающая территория ограничена точками 125-126-127-128	96
54	Индивидуальный жилой дом ул. Калинина, д.85 46:29:101020:121	Прилегающая территория ограничена точками 127-128-129-130	93
55	Индивидуальный жилой дом ул. Калинина, д.83 46:29:101020:7	Прилегающая территория ограничена точками 129-130-131-132	92
56	Индивидуальный жилой дом ул. Калинина, д.81 46:29:101020:3	Прилегающая территория ограничена точками 131-132-133-134	85
57	ЗУ с ВРИ «Блокированная жилая застройка» ул. Калинина, д.79 46:29:101020:779	Прилегающая территория ограничена точками 133-134-135-136	60
58	ЗУ с ВРИ «Блокированная жилая застройка» ул. Калинина, д.79 46:29:101020:778	Прилегающая территория ограничена точками 135-136-137-138	44
59	Индивидуальный жилой дом ул. Калинина, д.77 46:29:101020:294	Прилегающая территория ограничена точками 137-138-139-140	99
60	Индивидуальный жилой дом ул. Калинина, д.75 46:29:101020:118	Прилегающая территория ограничена точками 139-140-141-142	98
61	Индивидуальный жилой дом ул. Калинина, д.73 46:29:101020:116	Прилегающая территория ограничена точками 141-142-143-144	105
62	Индивидуальный жилой дом ул. Калинина, д.71 46:29:101020:36	Прилегающая территория ограничена точками 143-144-145-146	98

63	Индивидуальный жилой дом ул. Калинина, д.69 46:29:101020:21	Прилегающая территория ограничена точками 145-146-147-148	99
64	Индивидуальный жилой дом ул. Калинина, д.67 46:29:101020:113	Прилегающая территория ограничена точками 147-148-149-150	94
65	Индивидуальный жилой дом ул. Калинина, д.65 46:29:101020:768	Прилегающая территория ограничена точками 149-150-151-152	74
66	Индивидуальный жилой дом ул. Калинина, д.65а 46:29:101020:767	Прилегающая территория ограничена точками 151-152-153-154	34
67	Индивидуальный жилой дом ул. Калинина, д.63 46:29:101020:111	Прилегающая территория ограничена точками 153-154-155-156	95
68	Индивидуальный жилой дом ул. Калинина, д.61 46:29:101020:109	Прилегающая территория ограничена точками 155-156-157-158	108
69	Индивидуальный жилой дом ул. Калинина, д.59 46:29:101020:106	Прилегающая территория ограничена точками 157-158-159-160	110








ПРИЛОЖЕНИЕ
УТВЕРЖДЕНА
постановлением Администрации
города Курска
от 23 июля 2024 г
№ 368

СХЕМА

ГРАНИЦ ПРИЛЕГАЮЩИХ ТЕРРИТОРИЙ В КАДАСТРОВОМ КВАРТАЛЕ № 46:29:101020

(УЛИЦА 8 МАРТА - УЛИЦА КАШИРЦЕВА - УЛИЦА КАЛИНИНА -УЛИЦА КУЙБЫШЕВА)
С ОПИСАНИЕМ ГРАНИЦ

УСЛОВНЫЕ ОБОЗНАЧЕНИЯ

-  - номер прилегающей территории
-  - прилегающая территории
-  - границы земельных участков внесенные в ЕГРН
-  - характерные точки ограничивающие прилегающую территорию
-  - объекты расположенные на земельном участке
-  - границы земельного участка на кадастровом учете
-  - границы кадастрового квартала
- :125** - номер земельного участка в кадастровом квартале

