



АДМИНИСТРАЦИЯ ГОРОДА КУРСКА  
Курской области

**ПОСТАНОВЛЕНИЕ**

«06» августа 2024 г.

№ 416

**Об установлении временного прекращения движения  
транспортных средств на участке ул. Малых**

В соответствии с Федеральным законом от 08.11.2007 № 257-ФЗ «Об автомобильных дорогах и о дорожной деятельности в Российской Федерации и о внесении изменений в отдельные законодательные акты Российской Федерации», постановлением Администрации Курской области от 15.02.2012 № 103-па «Об утверждении Порядка осуществления временных ограничений или прекращения движения транспортных средств по автомобильным дорогам регионального или межмуниципального и местного значения Курской области» и в целях обеспечения безопасности и эффективности организации дорожного движения, ПОСТАНОВЛЯЮ:

1. Утвердить прилагаемые схемы организации дорожного движения, при установлении временного прекращения движения транспортных средств на участке автомобильной дороги местного значения, указанном в пункте 2 настоящего постановления.

2. Установить временное прекращение движения транспортных средств от дома № 76 по улице Малых до пересечения с улицей Стрелецкая Набережная с 09:00 часов до 15:00 часов 07 августа 2024 года, согласно схемам организации дорожного движения, утверждённой пунктом 1 настоящего постановления.

3. МБУ «Специализированное монтажно-эксплуатационное предприятие города Курска» (Логвинов Д.Н.) обеспечить:

3.1. установку соответствующих дорожных знаков и водоналивных баков согласно схеме организации дорожного движения, указанной в пункте 1 настоящего постановления.

4. Комитету документационного, ресурсного обеспечения и автоматизации систем управления Администрации города Курска

(Калинина И.В.) обеспечить направление текста настоящего постановления в газету «Городские известия» и размещение настоящего постановления на официальном сайте Администрации города Курска в информационно-телекоммуникационной сети «Интернет».

5. Управлению информации и печати Администрации города Курска (Бочарова Н.Е.) обеспечить опубликование настоящего постановления в газете «Городские известия» и проинформировать население города Курска о временном прекращении движения транспортных средств от дома № 76 по улице Малых до пересечения с улицей Стрелецкая Набережная с 09:00 часов до 15:00 часов 07 августа 2024 года, на период проведения сноса аварийных деревьев по улице Малых.

6. Контроль за исполнением настоящего постановления возложить на первого заместителя главы Администрации города Курска Цыбина Н.А.

7. Постановление вступает в силу со дня его официального опубликования.

Глава города Курска

И. Куцак

Схема временной организации дорожного движения и ограждения места производства работ по сносу аварийных деревьев на участке ул. Малых от дома № 76 до пересечения с ул. Стрелецкая Набережная

Согласованно:

ОГИБДД УМВД России по г. Курску

Утверждены  
 постановлением  
 Администрации города Курска  
 от 06 августа 2024 года  
 № 416

Утверждаю:  
 председатель комитета  
 жилищно-коммунального хозяйства  
 города Курска

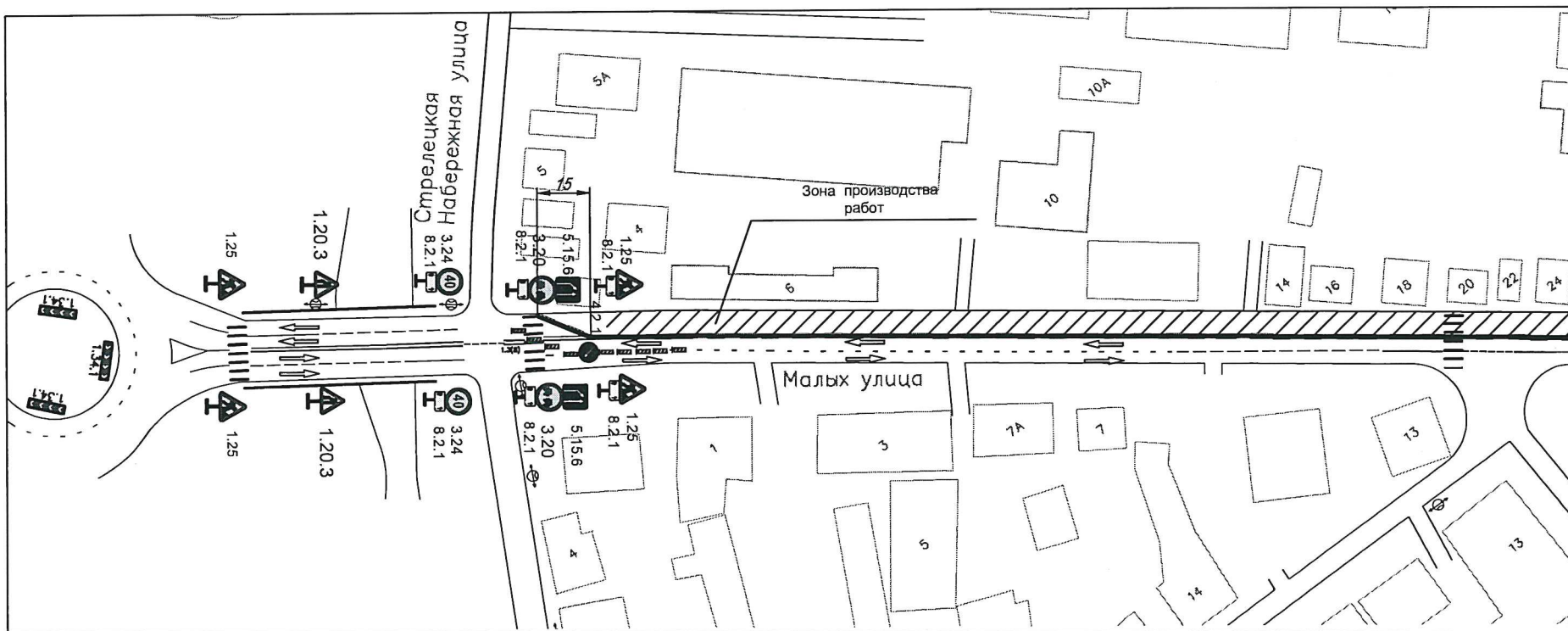
А.Г. Бартнев

Название организации \_\_\_\_\_

Вид и характер дорожных работ: Снос аварийных деревьев вдоль проезжей части с ограничением движения на двух полосах проезжей части

Сроки исполнения работ 07 августа 2024 г. с 09:00 до 15:00

Ответственный за проведение дорожных работ: \_\_\_\_\_



Условные обозначения:

- зона ремонтных работ
- ограждение места производства работ блоками
- существующая дорожная разметка
- автомобиль прикрытия
- заградительное устройство
- пластина дорожная
- направление движения
- передвижной заградительный знак

1. Схема организации движения приведена на основании "Рекомендации по организации движения и ограждению мест производства дорожных работ" ОДМ 218.6.019-2016.
2. Зона ремонтных работ м.
3. Знаки дорожные приняты по ГОСТ Р 52290-2004.
4. Все размеры даны в метрах.

Изм.	Колуч.	Лист	№ док.	Подпись	Дата	Стадия	Лист	Листов
						Р	1	3
Схема организации движения при проведении дорожных работ								

Инв.№, подл. и дата, взаим. инв.№

*Схема временной организации дорожного движения и ограждения места производства работ по сносу аварийных деревьев на участке ул. Малых от дома № 76 до пересечения с ул. Стрелецкая Набережная*

Согласованно:

ОГИБДД УМВД России по г. Курску

Утверждаю:  
председатель комитета  
жилищно-коммунального хозяйства  
города Курска

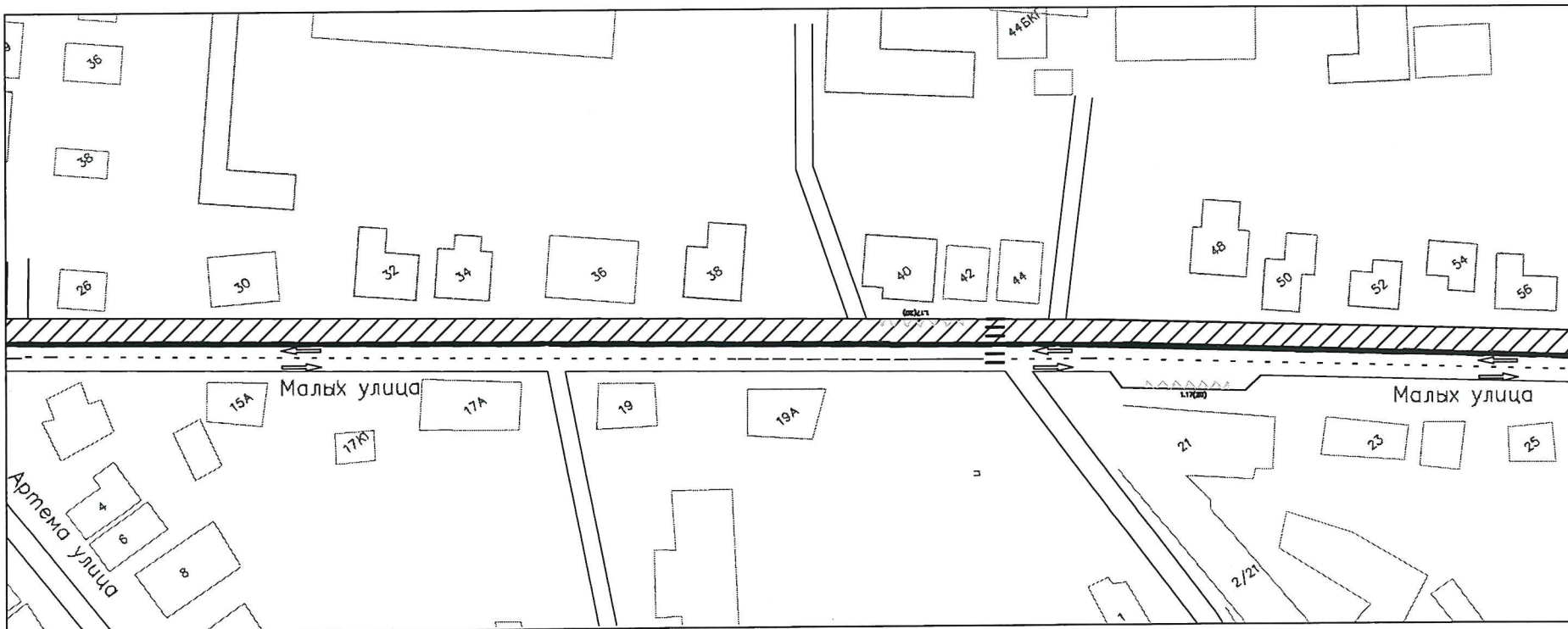
А.Г. Бартенева

Название организации \_\_\_\_\_









Вид и характер дорожных работ: Снос аварийных деревьев вдоль проезжей части с ограничением движения на двух полосах проезжей части

Сроки исполнения работ 07 августа 2024 г. с 09:00 до 15:00

Ответственный за проведение дорожных работ: \_\_\_\_\_



Условные обозначения:

-  - зона ремонтных работ
-  - ограждение места производства работ блоками
-  - существующая дорожная разметка
-  - автомобиль прикрытия
-  - заградительное устройство
-  - пластина дорожная
-  - направление движения
-  - передвижной заградительный знак

1. Схема организации движения приведена на основании "Рекомендации по организации движения и ограждению мест производства дорожных работ" ОДМ 218.6.019-2016.
2. Зона ремонтных работ м.
3. Знаки дорожные приняты по ГОСТ Р 52290-2004.
4. Все размеры даны в метрах.

Изм.	Колуч.	Лист	N док.	Подпись	Дата	Стадия	Лист	Листов
						Р	2	3
Схема организации движения при проведении дорожных работ								

*Схема временной организации дорожного движения и ограждения места производства работ по сносу аварийных деревьев на участке ул. Малых от дома № 76 до пересечения с ул. Стрелецкая Набережная*

Согласованно:

ОГИБДД УМВД России по г. Курску

Утверждаю:  
 председатель комитета  
 жилищно-коммунального хозяйства  
 города Курска

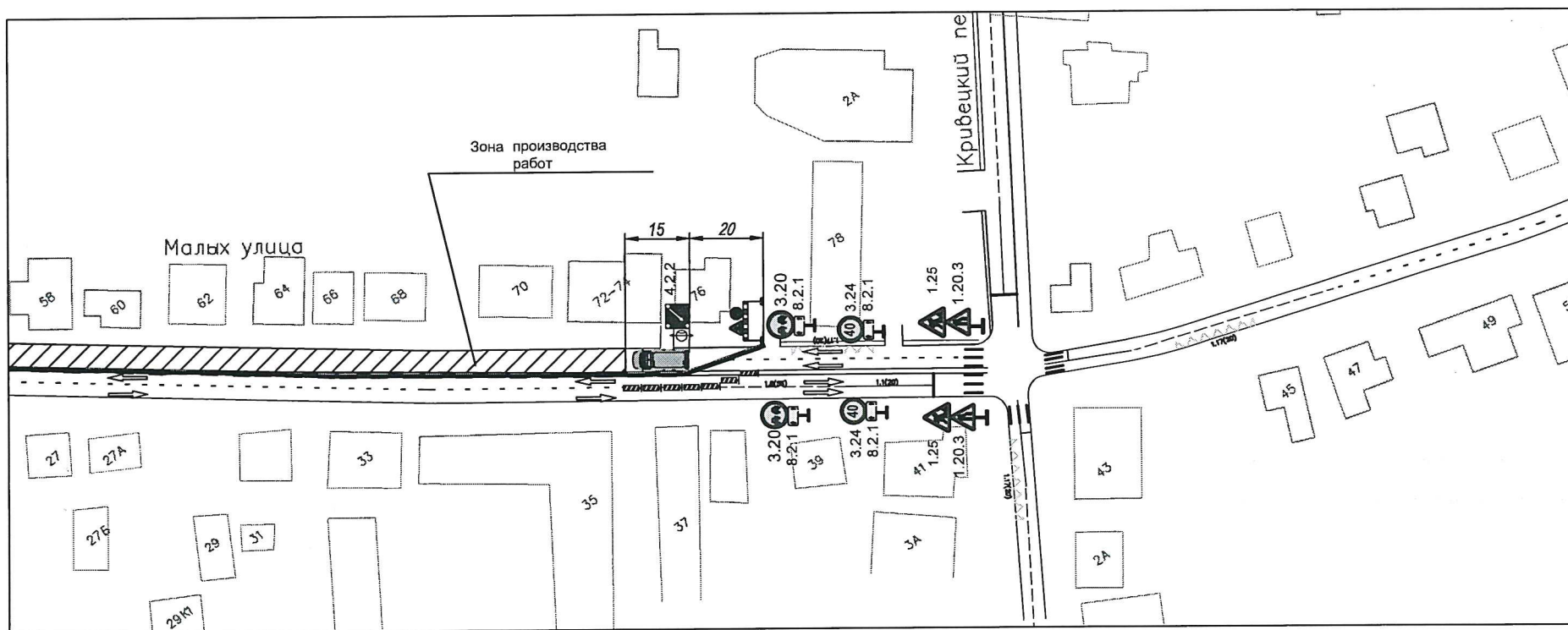
А.Г. Бартенева

Название организации: \_\_\_\_\_

Вид и характер дорожных работ: Снос аварийных деревьев вдоль проезжей части с ограничением движения на двух полосах проезжей части

Сроки исполнения работ: 07 августа 2024 г. с 09:00 до 15:00

Ответственный за проведение дорожных работ: \_\_\_\_\_



Условные обозначения:

- зона ремонтных работ
- ограждение места производства работ блоками
- существующая дорожная разметка
- автомобиль прикрытия
- заградительное устройство
- пластина дорожная
- направление движения
- передвижной заградительный знак

1. Схема организации движения приведена на основании "Рекомендации по организации движения и ограждению мест производства дорожных работ" ОДМ 218.6.019-2016.  
 2. Зона ремонтных работ м.  
 3. Знаки дорожные приняты по ГОСТ Р 52290-2004.  
 4. Все размеры даны в метрах.

Инв.№ подл. Подп. и дата. Взам. инв.№

Изм.	Колуч	Лист	№ док.	Подпись	Дата	Стадия	Лист	Листов
Схема организации движения при проведении дорожных работ								