



АДМИНИСТРАЦИЯ ГОРОДА КУРСКА
Курской области

ПОСТАНОВЛЕНИЕ

«30» января 2024 г.

№ 42

Об утверждении схемы границ прилегающих территорий в кадастровом квартале 46:29:102168 (ул. Димитрова – ул. Разина) с описанием границ

В соответствии с Федеральным законом от 06.10.2003 № 131-ФЗ «Об общих принципах организации местного самоуправления в Российской Федерации», Законом Курской области от 24.09.2018 № 59-ЗКО «О порядке определения органами местного самоуправления Курской области границ прилегающих территорий», Уставом города Курска, решением Курского городского Собрания от 20.12.2019 № 102-6-РС «Об утверждении Правил благоустройства территории городского округа «Город Курск», ПОСТАНОВЛЯЮ:

1. Утвердить схему границ прилегающих территорий в кадастровом квартале 46:29:102168 (ул. Димитрова – ул. Разина) с описанием границ, отображенных на топоплане в масштабе 1:1000, согласно приложению, к настоящему постановлению.

2. Комитету документационного, ресурсного обеспечения и автоматизации систем управления Администрации города Курска (Калинина И.В.) обеспечить направление текста настоящего постановления в газету «Городские известия» и размещение настоящего постановления на официальном сайте Администрации города Курска в информационно-телекоммуникационной сети «Интернет».

3. Управлению информации и печати Администрации города Курска (Бочарова Н.Е.) обеспечить опубликование настоящего постановления в газете «Городские известия».

4. Постановление вступает в силу со дня его официального опубликования.

Глава города Курска

И. Куцак

Описание границ прилегающих территорий в кадастровом квартале 46:29:102168

(улица Димитрова – улица Разина)

№ прил. тер.	Наименование объекта, адрес, кадастровый номер з/у	Описание границ прилегающей территории согласно схеме (размеры определены графически)	Площадь прилегающей территории, м2 (ориентир.)
1	Земельный участок с видом разрешенного использования «Объект производственно-хозяйственной деятельности (ФКП «Курская биофабрика») ул. Разина ,5 46:29:102168:11	Прилегающая территория ограничена точками 1-2-3-4; 5-6-7-8; 37-39-40-41-42-43-44-45-46-47-48; 53-54-55-56) - От границы з/у до проезжей части по ул. Разина (точками 1-2-3-4, 5-6-7-8) - 6,0-10,0м - От границы з/у (точками 37-39-40-41-42-43-44-45-46-47-48)– 1,0-15.0м - От границы з/у (точками 53-54-55-56)– 2,0-10.0м	7622
2	Жилой дом с видом разрешенного использования « для эксплуатации жилого дома» (МКД) ул. Разина, д. 5 46:29:102168:12	Прилегающая территория ограничена точками 3-4-5-6 - От границы з/у вдоль проезжей части по ул. Разина– 6,0м	205
3	Индивидуальный жилой дом ул.Разина, д. 7 46:29:102168:20	Прилегающая территория ограничена точками 7а-8-9-10 - От границы з/у в сторону проезжей части по ул. Разина – 5,0м	121
4	Индивидуальный жилой дом ул. Разина, д. 7а 46:29:102168:1	Прилегающая территория ограничена точками 9-10-11-12 - От границы з/у в сторону проезжей части по ул. Разина – 5,0м	80
5	Земельный участок с видом разрешенного использования «для обслуживания автотранспорта» (ГСК) 46:29:102168:5	Прилегающая территория ограничена точками 11-12-13-14;32-33-34-35-36-37-38;49-50-51-52; 53-56-57-58; 59-60 - От границы з/у в сторону проезжей части по ул. Разина (точками 11-12-13-14) – 5,0-8,0м - От границы з/у в сторону (точками 32-33-34-59) – 7,5м - От границы з/у в сторону (точками 34-35-36-37-38-59-60) – 25,0м - От границы з/у в сторону (точками 53-56-57-58) – 3,0-8,0м - От границы з/у в сторону (точками 49-50-51-52) – 1,0-9,0м	7049
6	Индивидуальный жилой дом ул. Разина, д. 9а 46:29:102168:299	Прилегающая территория ограничена точками 13а-14-15-16 - От границы з/у в сторону проезжей части по ул. Разина – 5,0м	198
7	Индивидуальный жилой дом ул. Разина, д. 9б 46:29:102168:10	Прилегающая территория ограничена точками 15-16-17-18 - От границы з/у в сторону проезжей части по ул. Разина – 5,0м	60
8	Индивидуальный жилой дом ул. Разина, д. 11 46:29:102168:9	Прилегающая территория ограничена точками 17-18-19-21 - От границы з/у в сторону проезжей части по ул. Разина – 5,0м	118

9	Земельный участок с видом разрешенного использования «для строительства гаражей» 46:29:102168:6	Прилегающая территория ограничена точками 20-21-22-24; 28-29-30-31; 61-62-63;64-65-66-67 - От границы з/у в сторону проезжей части по ул. Разина (точками 20-21-22-24) – 9,0м - От границы з/у в сторону проезжей части по ул. Разина (точками 28-29-30-31) – 9,0м - От границы з/у в сторону (точками 61-62-63) – 2,5-7,5м - От границы з/у в сторону (точками 64-65-66-67) – 2,0м	185
10	Индивидуальный жилой дом ул. Разина, д. 13 46:29:102168:8	Прилегающая территория ограничена точками 23-24-25-26 От границы з/у в сторону проезжей части по ул. Разина – 5,0м	134
11	Индивидуальный жилой дом ул. Разина, д. 15 46:29:102168:7	Прилегающая территория ограничена точками 25-26-27-28 - От границы з/у в сторону проезжей части по ул. Разина – 5,0м	143

ПРИЛОЖЕНИЕ
УТВЕРЖДЕНО









постановлением Администрации
города Курска

от 30 января 2024 г.
№ 42

СХЕМА

ПРИЛЕГАЮЩЕЙ ТЕРРИТОРИИ В КАДАСТРОВЫЙ КВАРТАЛ № 46:29:102168
(УЛИЦА ДИМИТРОВА - УЛИЦА РАЗИНА) С ОПИСАНИЕМ ГРАНИЦ

УСЛОВНЫЕ ОБОЗНАЧЕНИЯ

-  - номер прилегающей территории
-  - прилегающая территория
-  - границы земельных участков внесенные в ЕГРН
-  - характерные точки ограничивающие прилегающую территорию
-  - объекты расположенные на земельном участке
-  - границы земельного участка на кадастровом учете
-  - границы кадастрового квартала
-  - номер земельного участка в кадастровом квартале



