



АДМИНИСТРАЦИЯ ГОРОДА КУРСКА
Курской области

ПОСТАНОВЛЕНИЕ

«03» сентября 2024 г.

№ 472

Об утверждении схемы границ прилегающих территорий в кадастровом квартале 46:29:101010 (улица 2-я Восточная – улица 3-я Щигровская – улица Цюрупы – переулок Чапаева) с описанием границ

В соответствии с Федеральным законом от 06.10.2003 № 131-ФЗ «Об общих принципах организации местного самоуправления в Российской Федерации», Законом Курской области от 24.09.2018 № 59-ЗКО «О порядке определения органами местного самоуправления Курской области границ прилегающих территорий», Уставом города Курска, решением Курского городского Собрания от 20.12.2019 № 102-6-РС «Об утверждении Правил благоустройства территории городского округа «Город Курск», ПОСТАНОВЛЯЮ:

1. Утвердить схему границ прилегающих территорий в кадастровом квартале 46:29:101010 (улица 2-я Восточная – улица 3-я Щигровская – улица Цюрупы – переулок Чапаева) с описанием границ, отображенных на топоплане в масштабе 1:1000, согласно приложению, к настоящему постановлению.

2. Комитету документационного, ресурсного обеспечения и автоматизации систем управления Администрации города Курска (Калинина И.В.) обеспечить направление текста настоящего постановления в газету «Городские известия» и размещение настоящего постановления на официальном сайте Администрации города Курска в информационно-телекоммуникационной сети «Интернет».

3. Управлению информации и печати Администрации города Курска (Бочарова Н.Е.) обеспечить опубликование настоящего постановления в газете «Городские известия».

4. Постановление вступает в силу со дня его официального опубликования.

Глава города Курска

И. Куцак

Описание границ прилегающих территорий в кадастровом квартале 46:29:101010

(улица 2-я Восточная-улица 3-я Щигровская -улица Цюрупы-переулок Чапаева)

№ прил. тер.	Наименование объекта, адрес, кадастровый номер з/у	Описание границ прилегающей территории согласно схеме (размеры определены графически)	Площадь прилегающей территории, м2 (ориентир.)
1	Индивидуальный жилой дом ул.2-я Восточная,71 46:29:101010:182	Прилегающая территория ограничена точками 1-2-3-4	195
2	Индивидуальный жилой дом ул.2-я Восточная,73А 46:29:101010:383	Прилегающая территория ограничена точками 3-4-5-6-7	219
3	Индивидуальный жилой дом пер.Чапаева,18 46:29:101010:24	Прилегающая территория ограничена точками 5-6-8-9-10-11	156
4	Индивидуальный жилой дом пер.Чапаева,20 46:29:101010:25	Прилегающая территория ограничена точками 10-11-12-13	72
5	Индивидуальный жилой дом пер.Чапаева,22 46:29:101010:26	Прилегающая территория ограничена точками 12-13-14-15	92
6	Индивидуальный жилой дом ул.Цюрупы,90 46:29:101010:6	Прилегающая территория ограничена точками 14-15-16-17	161

7	Индивидуальный жилой дом ул.Цюрупы,144 46:29:101010:226	Прилегающая территория ограничена точками 18-19-20-21	106
8	Индивидуальный жилой дом ул.3-я Щигровская,23А 46:29:101010:227	Прилегающая территория ограничена точками 20-21-22-23	201
9	Индивидуальный жилой дом ул.3-я Щигровская,23 46:29:101010:38	Прилегающая территория ограничена точками 22-23-24-25	113
10	Индивидуальный жилой дом ул.3-я Щигровская,21 46:29:101010:37	Прилегающая территория ограничена точками 24-25-26-27	126
11	Земельный участок с видом разрешенного использования «Для ведения личного подсобного хозяйства» ул. 2-я Восточная, 93А 46:29:101010:235	Прилегающая территория ограничена точками 26-27-28-29	117
12	Земельный участок с видом разрешенного использования «Для эксплуатации жилого дома» ул.3-я Щигровская,17 46:29:101010:13	Прилегающая территория ограничена точками 28-29-30-31	131
13	Индивидуальный жилой дом ул.3-я Щигровская,15 46:29:101010:35	Прилегающая территория ограничена точками 32-33-34-35	172
14	Индивидуальный жилой дом ул.2-я Восточная,123 46:29:101010:396	Прилегающая территория ограничена точками 34-35-36-37	82

15	Земельный участок с видом разрешенного использования «Для эксплуатации жилого дома» ул.2-я Восточная,123 46:29:101010:397	Прилегающая территория ограничена точками 36-37-38-39	178
16	Индивидуальный жилой дом ул.2-я Восточная,75А 46:29:101010:59	Прилегающая территория ограничена точками 6-7-40-41	98
17	Индивидуальный жилой дом ул.2-я Восточная,77А 46:29:101010:255	Прилегающая территория ограничена точками 40-41-42-43	95
18	Земельный участок с видом разрешенного использования «Для обслуживания жилого дома» ул.2-я Восточная,77а 46:29:101010:206	Прилегающая территория ограничена точками 42-43-44-45	92
19	Индивидуальный жилой дом ул.2-я Восточная,83 46:29:101010:400	Прилегающая территория ограничена точками 44-45-46-47	81
20	Земельный участок с видом разрешенного использования «Личное подсобное хозяйство» ул.2-я Восточная,85А 46:29:101010:193	Прилегающая территория ограничена точками 46-47-48-49	68
21	Земельный участок с видом разрешенного использования «Личное подсобное хозяйство» ул.2-я Восточная,85Б 46:29:101010:194	Прилегающая территория ограничена точками 48-49-50	2

22	Индивидуальный жилой дом ул.2-я Восточная,87 46:29:101010:197	Прилегающая территория ограничена точками 49-50-51-52	5
23	Индивидуальный жилой дом ул.2-я Восточная,87А 46:29:101010:195	Прилегающая территория ограничена точками 51-52-53-54	34
24	Земельный участок с видом разрешенного использования «Для эксплуатации жилого дома» ул.2-я Восточная,89 46:29:101010:258	Прилегающая территория ограничена точками 54-55-56-57-58	42
25	Индивидуальный жилой дом ул.2-я Восточная,91Б 46:29:101010:242	Прилегающая территория ограничена точками 57-58-59-60	84
26	Земельный участок с видом разрешенного использования «Для эксплуатации жилого дома» ул.2-я Восточная,93А 46:29:101010:235	Прилегающая территория ограничена точками 59-60-61-62	141
27	Земельный участок с видом разрешенного использования «Для огородничества» ул.2-я Восточная,95А 46:29:101010:215	Прилегающая территория ограничена точками 61-63-64-65-62	311
28	Индивидуальный жилой дом ул.2-я Восточная,95А 46:29:101010:7	Прилегающая территория ограничена точками 65-66-67	13
29	Индивидуальный жилой дом ул.2-я Восточная,97 46:29:101010:75	Прилегающая территория ограничена точками 67-66-68-64	42

30	Земельный участок с видом разрешенного использования «Для ведения личного подсобного хозяйства» ул.2-я Восточная,101 46:29:101010:402	Прилегающая территория ограничена точками 68-69-64	12
31	Земельный участок с видом разрешенного использования «Для ведения личного подсобного хозяйства» ул.2-я Восточная,101 46:29:101010:404	Прилегающая территория ограничена точками 64-69-70-71	105
32	Земельный участок с видом разрешенного использования «Для ведения личного подсобного хозяйства» ул.2-я Восточная,101 46:29:101010:405	Прилегающая территория ограничена точками 70-71-63-72; 72-73-74	212
33	Земельный участок с видом разрешенного использования «Для эксплуатации жилого дома» ул.2-я Восточная,103А 46:29:101010:385	Прилегающая территория ограничена точками 73-74-75-76	77
34	Земельный участок с видом разрешенного использования «Для эксплуатации жилого дома» ул.2-я Восточная,103 46:29:101010:384	Прилегающая территория ограничена точками 75-76-77	8

35	Земельный участок с видом разрешенного использования «Для ведения личного подсобного хозяйства» ул.2-я Восточная,105 46:29:101010:381	Прилегающая территория ограничена точками 76-77-78-79	83
36	Индивидуальный жилой дом ул.2-я Восточная,107 46:29:101010:29	Прилегающая территория ограничена точками 78-79-80-81	81
37	Индивидуальный жилой дом ул.2-я Восточная,109А 46:29:101010:233	Прилегающая территория ограничена точками 80-81-82-83	29
38	Индивидуальный жилой дом ул.2-я Восточная,109 46:29:101010:12	Прилегающая территория ограничена точками 82-83-84-85	33
39	Земельный участок с видом разрешенного использования «Для ведения личного подсобного хозяйства» ул.2-я Восточная,111 46:29:101010:236	Прилегающая территория ограничена точками 84-85-86-87-88-89	159
40	Земельный участок с видом разрешенного использования «Для эксплуатации жилого дома» ул.2-я Восточная,113 46:29:101010:31	Прилегающая территория ограничена точками 86-87-88-89	103
41	Индивидуальный жилой дом ул.2-я Восточная,115 46:29:101010:32	Прилегающая территория ограничена точками 88-89-90-91	100

42	Земельный участок с видом разрешенного использования «Личное подсобное хозяйство» ул.2-я Восточная,117 46:29:101010:33	Прилегающая территория ограничена точками 90-91-92-93-94	72
43	Индивидуальный жилой дом ул.Цюрупы,136 46:29:101010:48	Прилегающая территория ограничена точками 93-95-96-92	9
44	Земельный участок с видом разрешенного использования «Для эксплуатации жилого дома» ул.Цюрупы,136-Б 46:29:101010:85	Прилегающая территория ограничена точками 96-97-98-99	36
45	Земельный участок с видом разрешенного использования «Для эксплуатации жилого дома» ул.Цюрупы,136-А 46:29:101010:49	Прилегающая территория ограничена точками 98-99-100-101	42
46	Земельный участок с видом разрешенного использования «Для эксплуатации жилого дома» ул.Цюрупы,134 46:29:101010:83	Прилегающая территория ограничена точками 102-103-104-105-89-88	107
47	Индивидуальный жилой дом ул.Цюрупы,132 46:29:101010:377	Прилегающая территория ограничена точками 104-105-106-107	73
48	Индивидуальный жилой дом ул.Цюрупы,132 46:29:101010:378	Прилегающая территория ограничена точками 106-107-108-109	47

49	Земельный участок с видом разрешенного использования «Для эксплуатации жилого дома» ул.Цюрупы,130 46:29:101010:228	Прилегающая территория ограничена точками 108-109-110-111	57
50	Земельный участок с видом разрешенного использования «Для эксплуатации жилого дома» ул.Цюрупы,128 46:29:101010:229	Прилегающая территория ограничена точками 110-111-112-113	94
51	Индивидуальный жилой дом ул.Цюрупы,126 46:29:101010:46	Прилегающая территория ограничена точками 112-113-114-115	93
52	Индивидуальный жилой дом ул.Цюрупы,124 46:29:101010:45	Прилегающая территория ограничена точками 114-115-116-76	147
53	Индивидуальный жилой дом ул.Цюрупы,122 46:29:101010:238	Прилегающая территория ограничена точками 76-116-72-73; 72-117-118	69
54	Земельный участок с видом разрешенного использования «Для ведения личного подсобного хозяйства» ул.Цюрупы,120 46:29:101010:247	Прилегающая территория ограничена точками 117-118-119-120	27
55	Индивидуальный жилой дом ул.Цюрупы,116-118	Прилегающая территория ограничена точками 119-120-121-122	88

56	Земельный участок с видом разрешенного использования «Для эксплуатации жилого дома» ул.Цюрупы, 114Б 46:29:101010:254	Прилегающая территория ограничена точками 121-122-123-124	27
57	Земельный участок с видом разрешенного использования «Для эксплуатации жилого дома» ул.Цюрупы, 114А 46:29:101010:231	Прилегающая территория ограничена точками 123-124-125-60	75
58	Земельный участок с видом разрешенного использования «Личное подсобное хозяйство» ул.Цюрупы, 112 46:29:101010:386	Прилегающая территория ограничена точками 60-125-126-127	43
59	Земельный участок с видом разрешенного использования «Личное подсобное хозяйство» ул.Цюрупы, 112 46:29:101010:392	Прилегающая территория ограничена точками 126-127-128-129	26
60	Земельный участок с видом разрешенного использования «Личное подсобное хозяйство» ул.Цюрупы, 110 46:29:101010:394	Прилегающая территория ограничена точками 128-129-130-131	10

61	Земельный участок с видом разрешенного использования «Для эксплуатации жилых домов» ул.Цюрупы,108 46:29:101010:87	Прилегающая территория ограничена точками 130-131-132-133	14
62	Земельный участок с видом разрешенного использования «Для эксплуатации жилых домов» ул.Цюрупы,108 46:29:101010:88	Прилегающая территория ограничена точками 132-133-134-135-53-55	23
63	Индивидуальный жилой дом ул.Цюрупы,106 46:29:101010:11	Прилегающая территория ограничена точками 134-135-136-137	28
64	Земельный участок с видом разрешенного использования «Для ведения личного подсобного хозяйства» ул.Цюрупы,104 46:29:101010:389	Прилегающая территория ограничена точками 137-138-139-140	28
65	Индивидуальный жилой дом ул.Цюрупы,102 46:29:101010:39	Прилегающая территория ограничена точками 139-140-141-142	35
66	Индивидуальный жилой дом ул.Цюрупы,100А 46:29:101010:398	Прилегающая территория ограничена точками 141-142-143-144-145	91
67	Индивидуальный жилой дом ул.Цюрупы,94В 46:29:101010:245	Прилегающая территория ограничена точками 144-145-146-147-148	73







68	Индивидуальный жилой дом ул.Цюрупы,94Б 46:29:101010:244	Прилегающая территория ограничена точками 147-148-149-41	69
69	Индивидуальный жилой дом ул.Цюрупы,92 46:29:101010:53	Прилегающая территория ограничена точками 41-149-9-8	45

ПРИЛОЖЕНИЕ
УТВЕРЖДЕНА
постановлением Администрации
города Курска
от 03 сентября 2024 г
№ 472

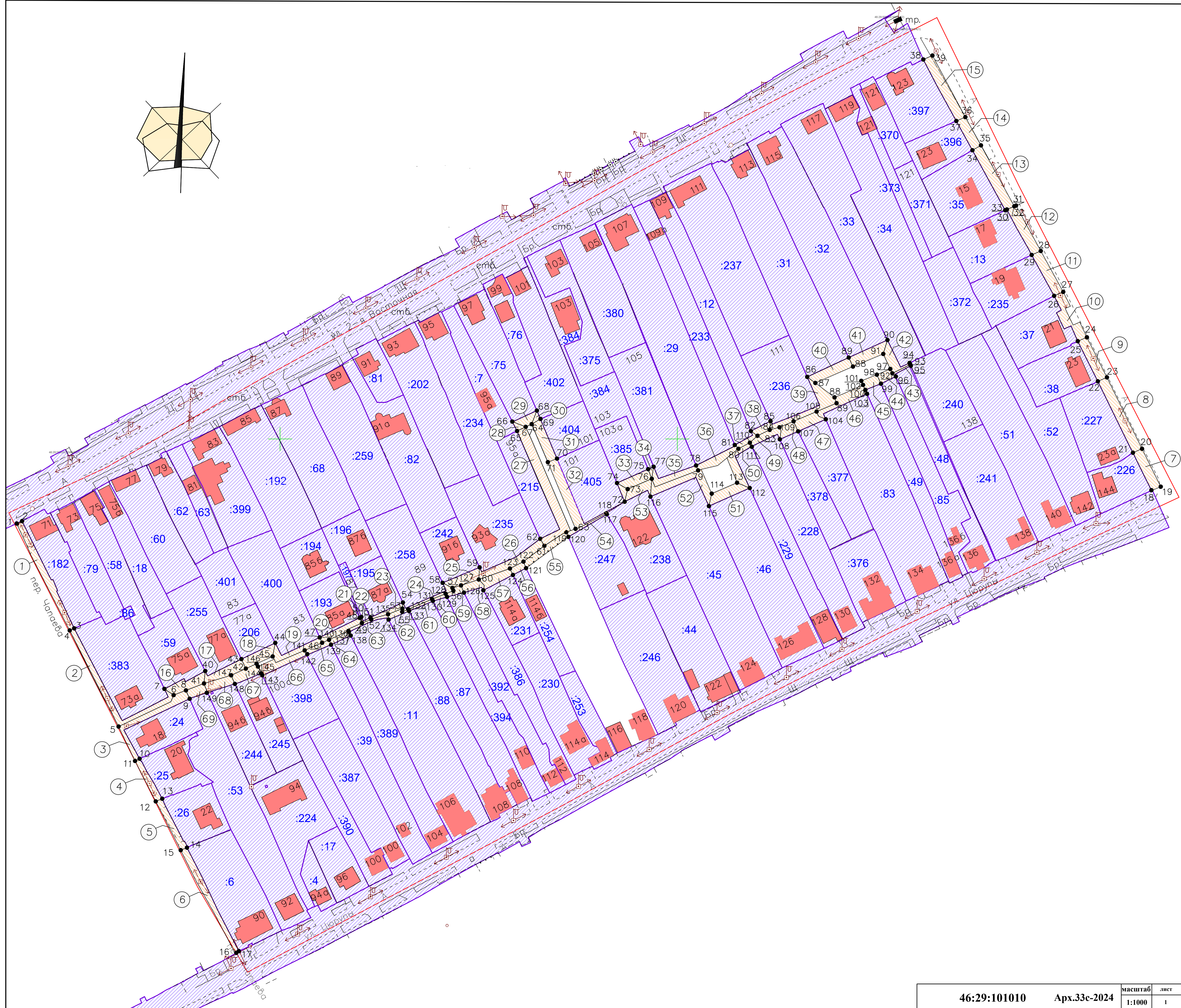
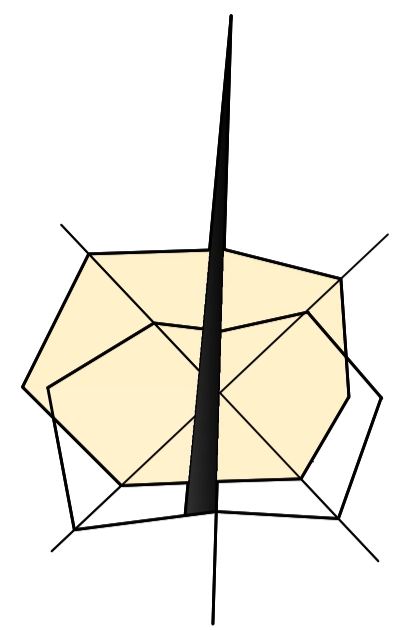
СХЕМА

ГРАНИЦ ПРИЛЕГАЮЩИХ ТЕРРИТОРИЙ В КАДАСТРОВОМ КВАРТАЛЕ №46:29:101010 (УЛИЦА 2-Я ВОСТОЧНАЯ - УЛИЦА 3-Я ЩИГРОВСКАЯ - УЛИЦА ЦЮРУПЫ - ПЕРЕУЛОК ЧАПАЕВА) С ОПИСАНИЕМ ГРАНИЦ

УСЛОВНЫЕ ОБОЗНАЧЕНИЯ

-  - номер прилегающей территории
-  - прилегающая территории
-  - границы земельных участков внесенные в ЕГРН
- 1●** - характерные точки ограничивающие прилегающую территорию
-  - объекты расположенные на земельном участке
-  - границы земельного участка на кадастровом учете
-  - границы кадастрового квартала
- :125** - номер земельного участка в кадастровом квартале





46:29:101010 Аpx.33c-2024

масштаб	лист
1:1000	1