



АДМИНИСТРАЦИЯ ГОРОДА КУРСКА  
Курской области

**ПОСТАНОВЛЕНИЕ**

«28» октября 2024 г.

№ 596

**О внесении изменений в Проект организации  
дорожного движения на автомобильных дорогах  
Железнодорожного округа города Курска**

В соответствии с федеральными законами от 10.12.1995 № 196-ФЗ «О безопасности дорожного движения», от 06.10.2003 № 131-ФЗ «Об общих принципах организации местного самоуправления в Российской Федерации», от 29.12.2017 № 443-ФЗ «Об организации дорожного движения в Российской Федерации и о внесении изменений в отдельные законодательные акты Российской Федерации», ПОСТАНОВЛЯЮ:

1. Внести в Проект организации дорожного движения на автомобильных дорогах Железнодорожного округа города Курска, утверждённый постановлением Администрации города Курска от 04.02.2020 № 199 (в ред. от 13.03.2020 № 444, от 01.04.2020 № 620, от 06.08.2020 № 1446, от 02.12.2020 № 2237, от 08.02.2021 № 75, от 29.04.2021 № 272, от 10.06.2021 № 347, от 20.08.2021 № 494, от 01.09.2021 № 517, от 28.09.2021 № 582, от 25.10.2021 № 643, от 18.11.2021 № 704, от 03.12.2021 № 758, от 28.01.2022 № 41, от 09.03.2022 № 131, от 23.05.2022 № 296, от 06.06.2022 № 324, от 07.09.2022 № 577, от 27.02.2023 № 115, от 18.04.2023 № 219, от 17.05.2023 № 275, от 07.07.2023 № 383) (далее – Проект), следующие изменения:

Листы Проекта: Б 21, В 21, Г 20, Е 17, Е 18, З 13, И 15, М 10, Л 10, И 10, Л 3, Ж 3, Г 6, У 25, К 16, К 17, Ж 9, Б 20 согласованные с ОГИБДД УМВД России по г. Курску, изложить в новой редакции согласно приложению к настоящему постановлению.

2. Ведомость установленных камер фотовидеофиксации на территории Железнодорожного округа муниципального образования «Город Курск»

изложить в новой редакции согласно приложению к настоящему постановлению.

3. Комитету документационного, ресурсного обеспечения и автоматизации систем управления Администрации города Курска (Калинина И.В.) обеспечить направление текста настоящего постановления в газету «Городские известия» и размещение настоящего постановления на официальном сайте Администрации города Курска в информационно-телекоммуникационной сети «Интернет».

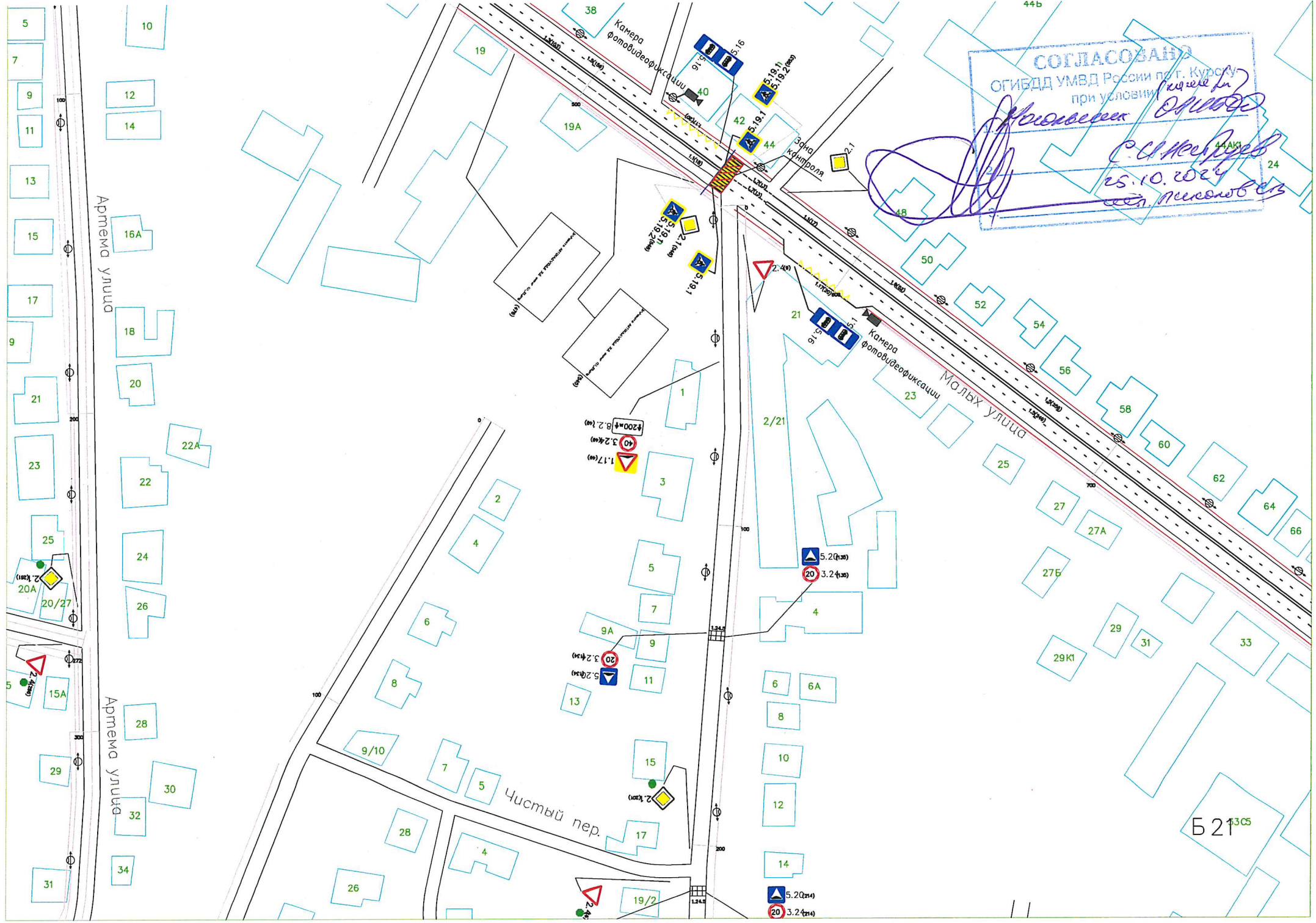
4. Управлению информации и печати Администрации города Курска (Бочарова Н.Е.) обеспечить опубликование настоящего постановления в газете «Городские известия».

5. Контроль за исполнением настоящего постановления возложить на первого заместителя главы Администрации города Курска Цыбина Н.А.

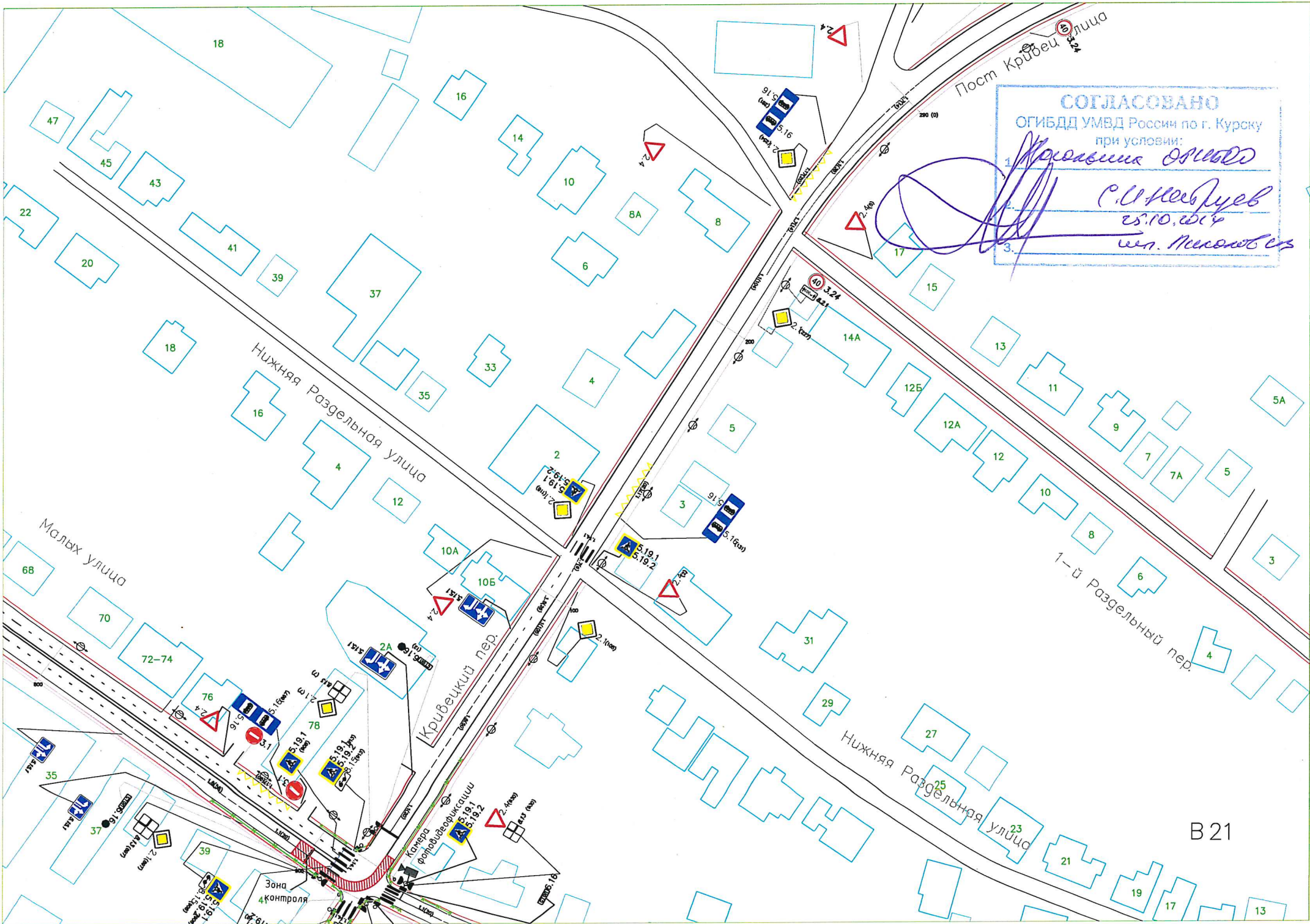
6. Постановление вступает в силу со дня его официального опубликования.

Глава города Курска

И. Куцак



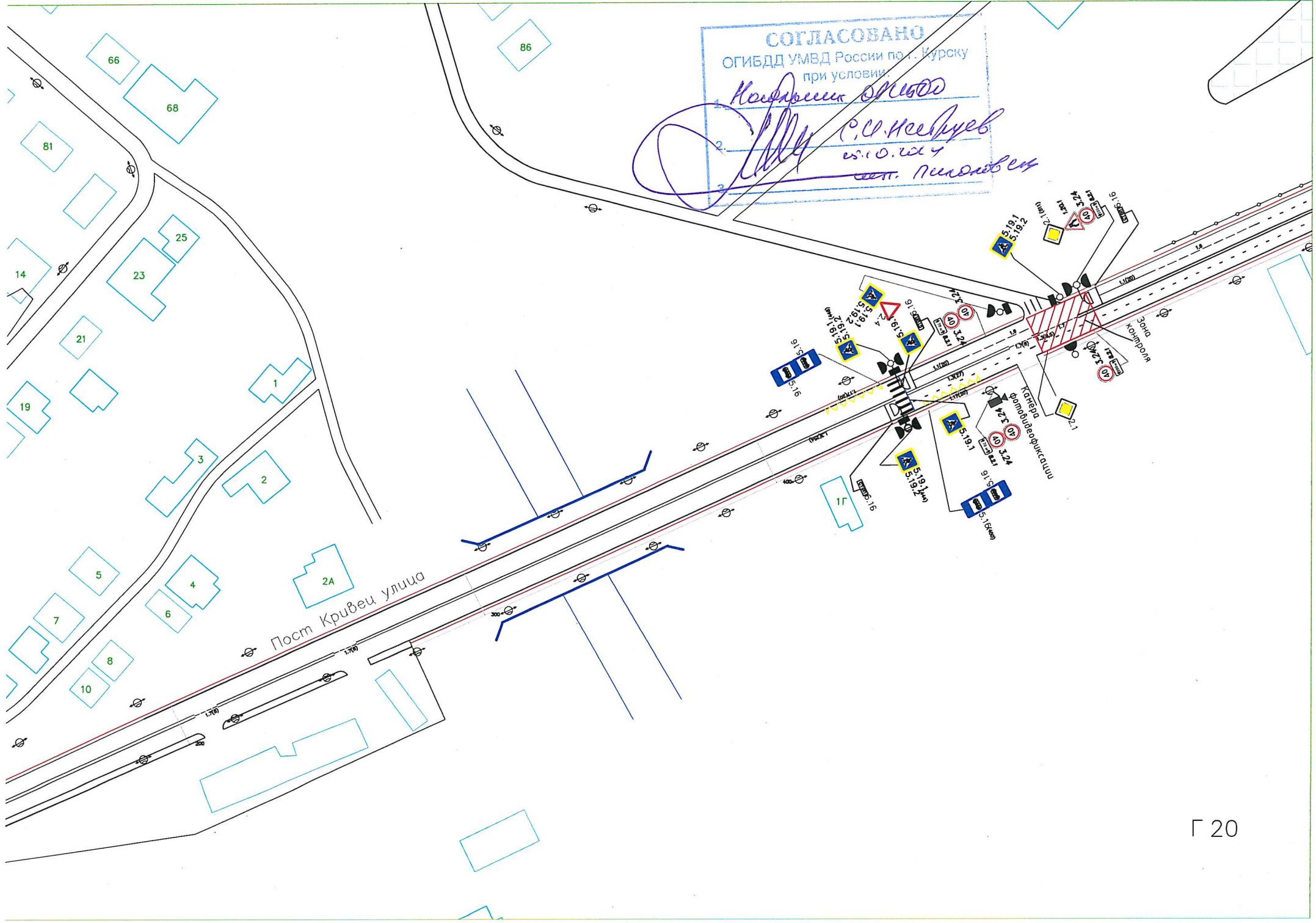




СОГЛАСОВАНО  
ОГИБДД УМВД России по г. Курску  
при условии:  
1. *Кривецкий пер.*  
2. *С.И. Шевруев*  
25.10.2014  
3. *ул. Мухоморова*

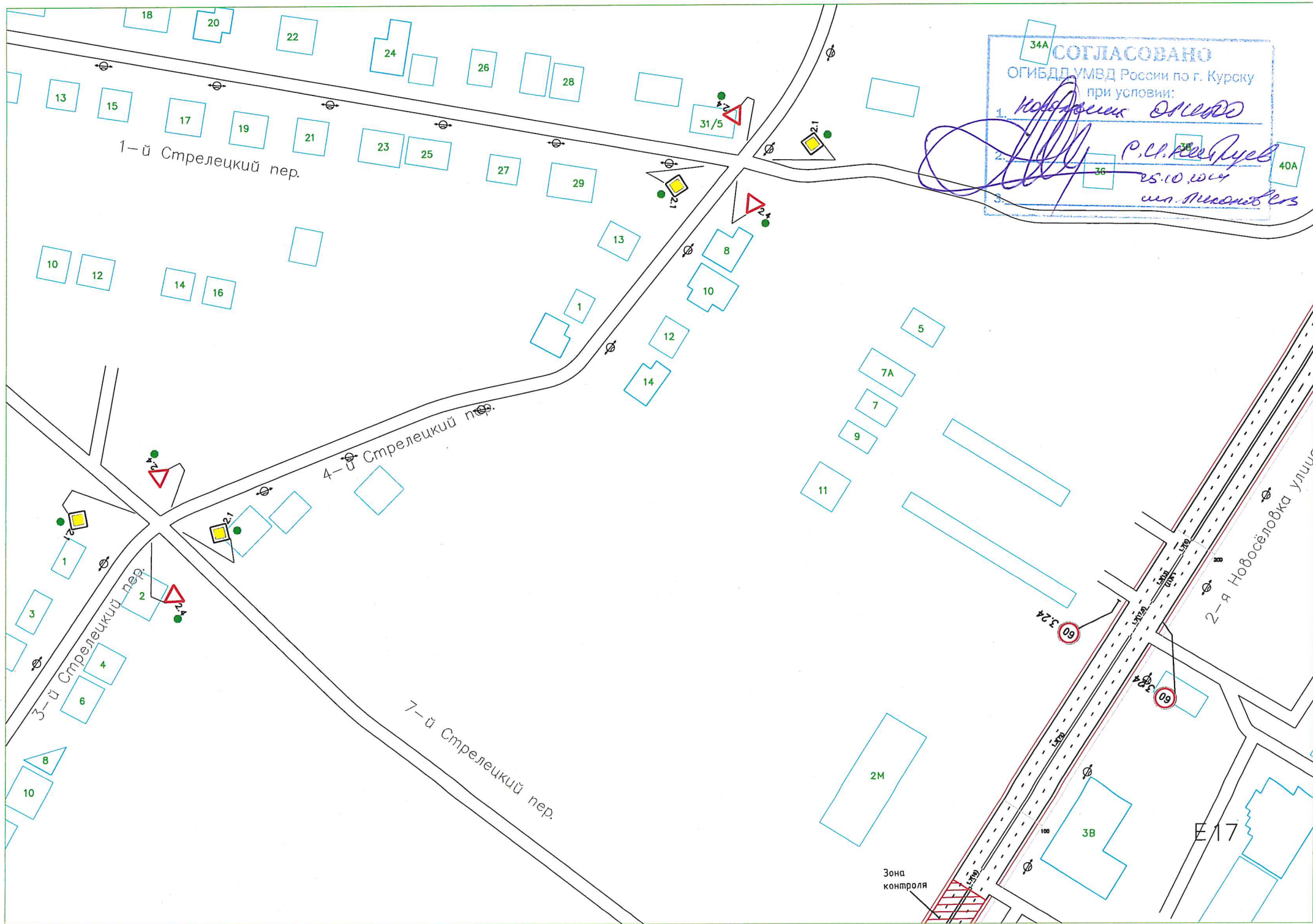
B21





СОГЛАСОВАНО  
ОГИБДД УМВД России по г. Курску  
при условии  
Колдобин С.М.В.  
С.С. Кельчев  
в.п. О.В.Ч.  
ст. Писарев

Пост Кривец улица

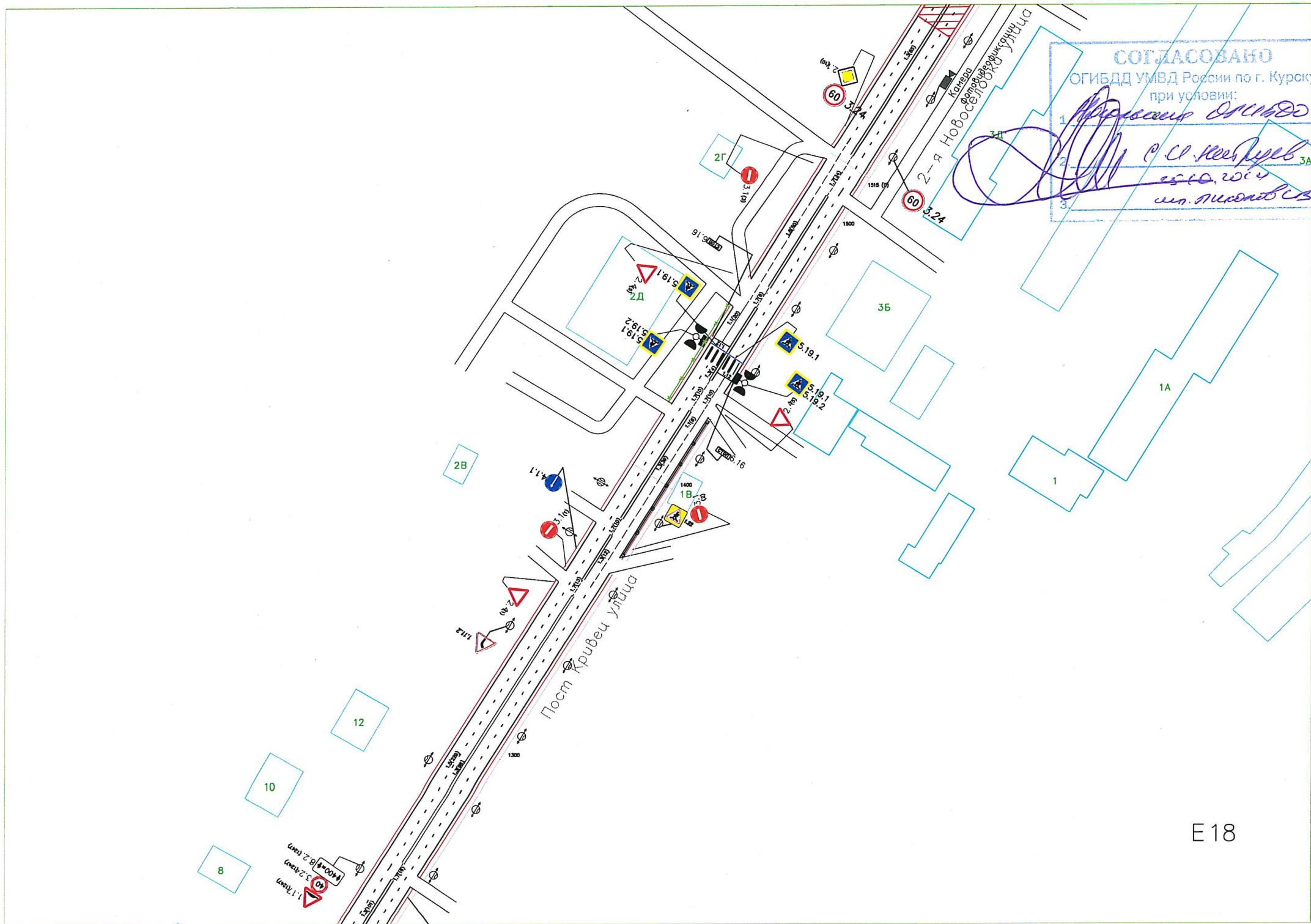


СОГЛАСОВАНО  
ОГИБДД УМВД России по г. Курску  
при условии:  
1. *Нормативная документация*  
2. *Р.С. Карпуев*  
3. *25.10.2014*  
*мл. Мамонтов*

2-я Новоселовка улица

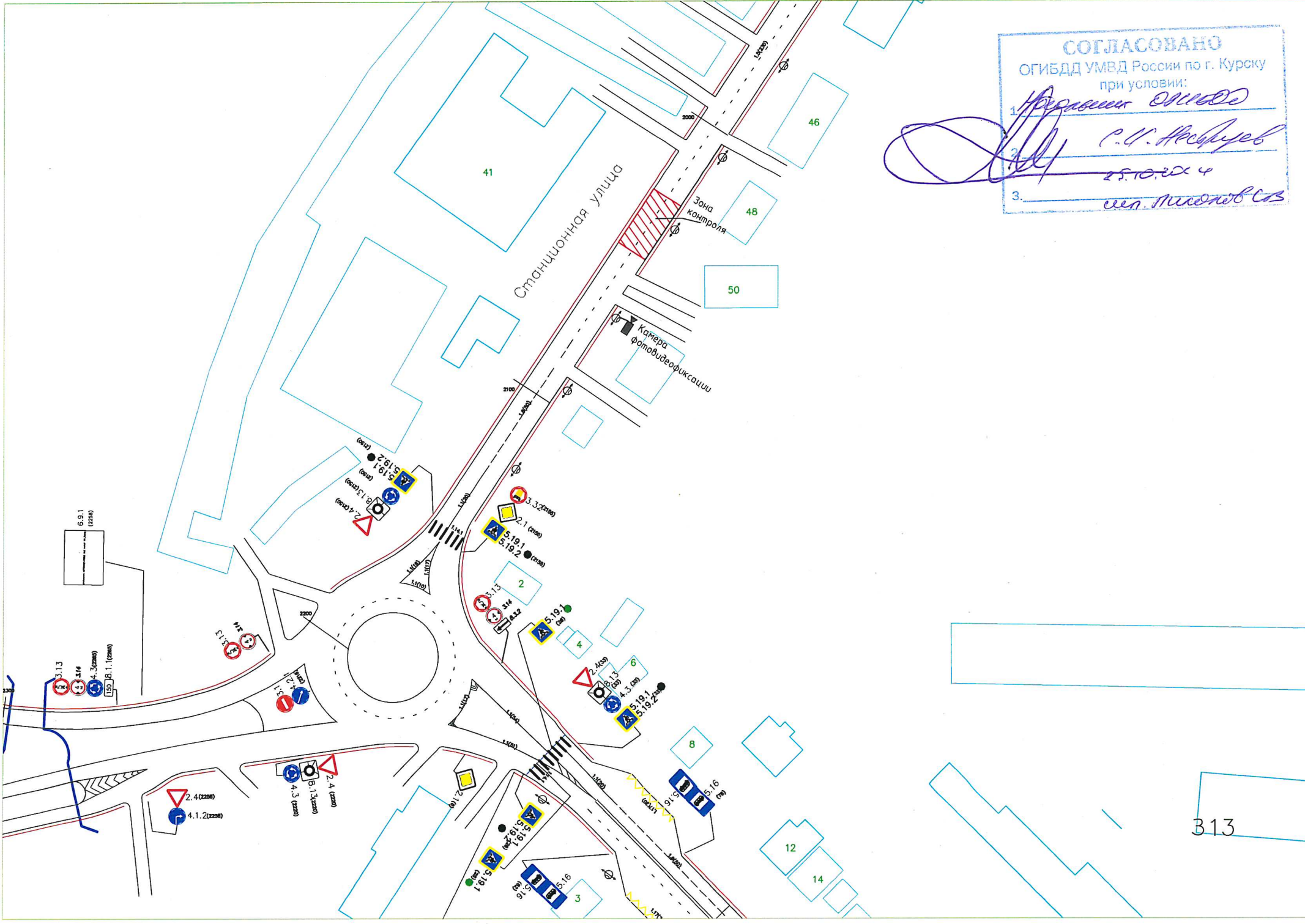
Зона контроля

E17



**СОГЛАСОВАНО**  
ОГИБДД УМВД России по г. Курску  
при условии:  
*С. С. Шевченко*  
*15.10.2014*  
*мл. инспектор*





**СОГЛАСОВАНО**  
 ОГИБДД УМВД России по г. Курску  
 при условии:

1. Исполнение ОМВД

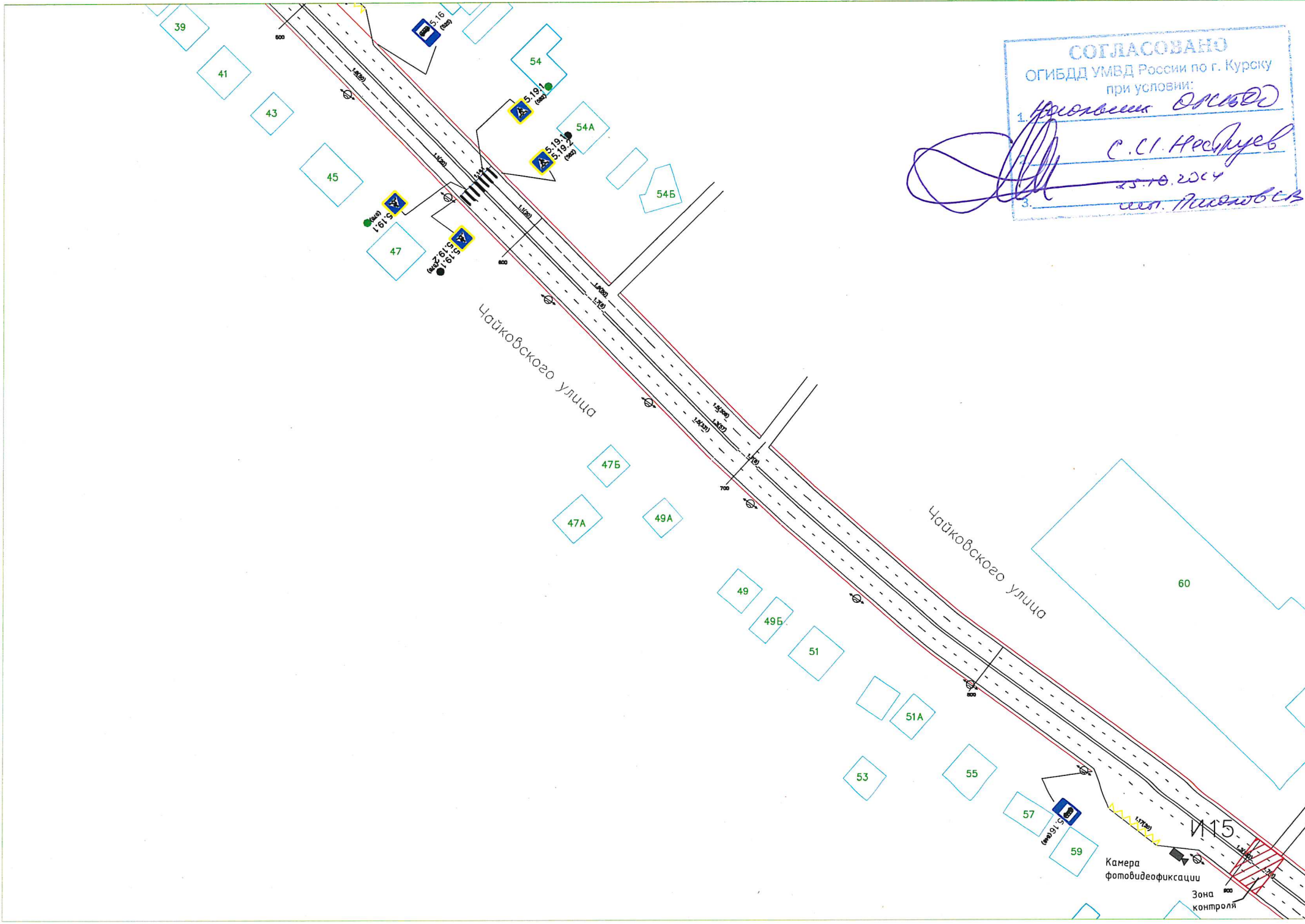
2. С.В. Асфуров

3. 25.10.2014

Мед. Милонов СВ



СОГЛАСОВАНО  
ОГИБДД УМВД России по г. Курску  
при условии:  
1. *Нормативы ОДМ*  
*С.С. Носов*  
25.10.2024  
М.П. *Носов*

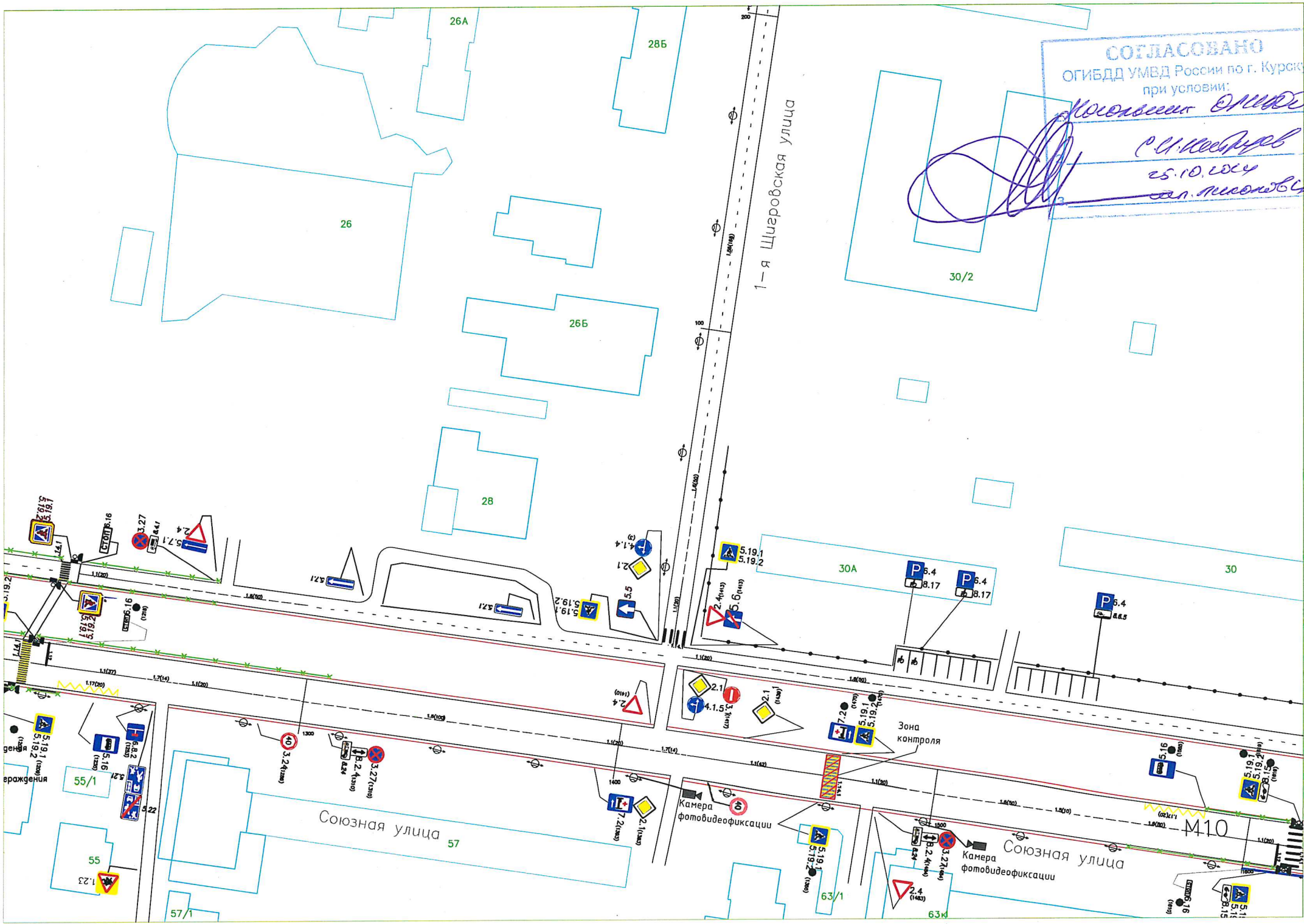




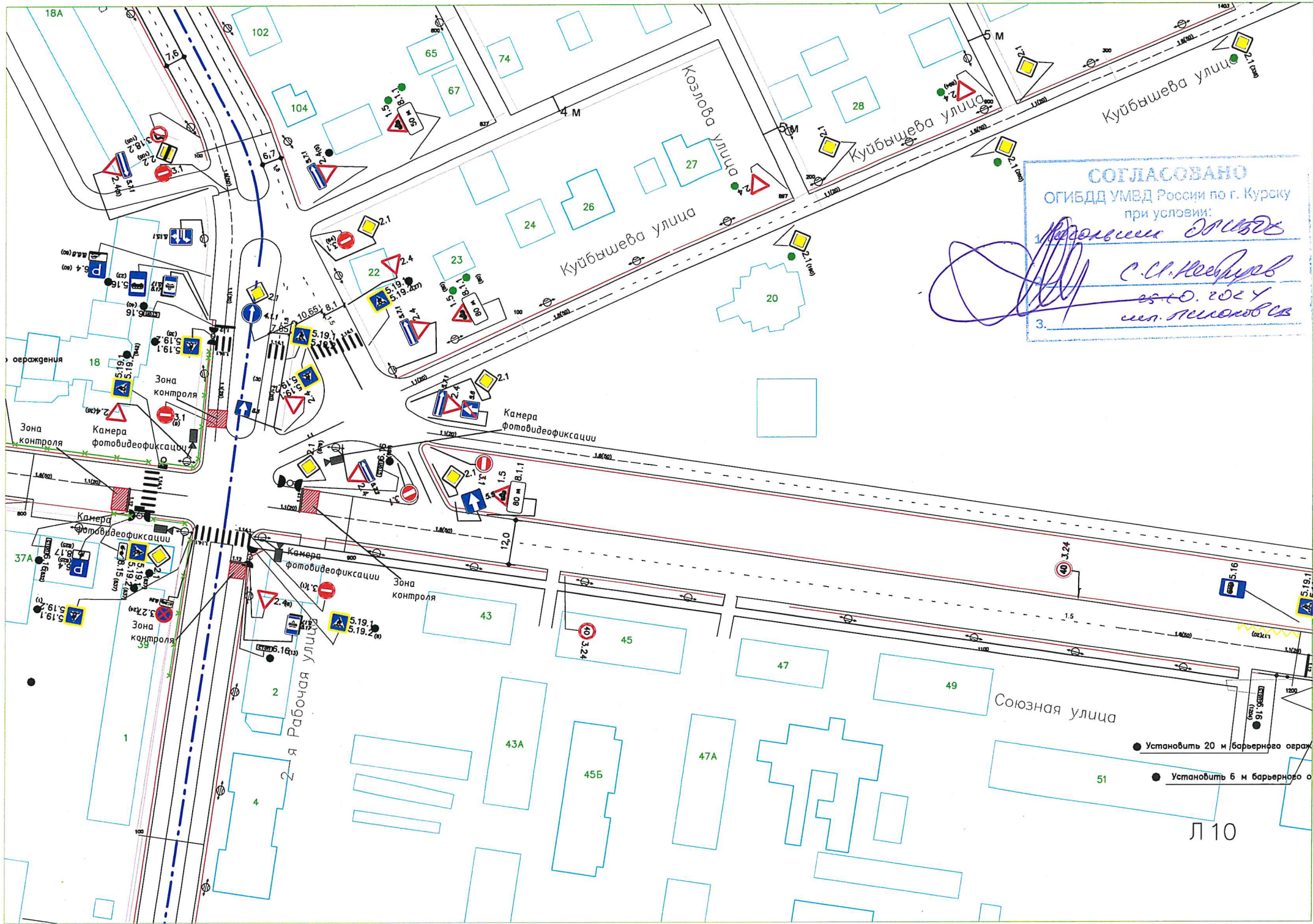
СОГЛАСОВАНО  
ОГИБДД УМВД России по г. Курску  
при условии:

*Моловский ОМВД*  
*С.С. Колесников*  
25.10.2014  
*С.А. Моловский*

1-я Щигровская улица



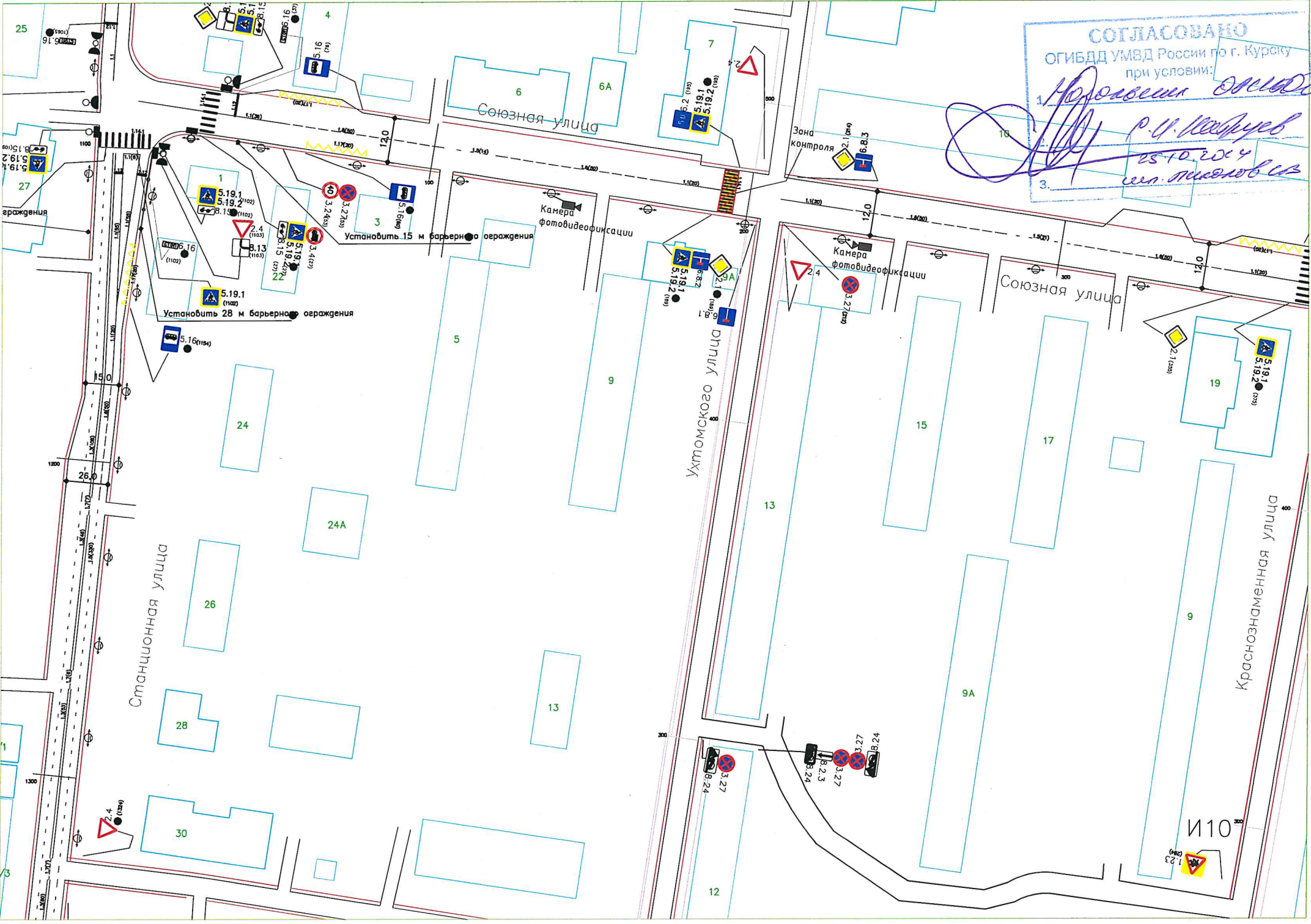




СОГЛАСОВАНО  
ОГИБДД УМВД России по г. Курску  
при условии:  
1. *Положения ОМВД*  
2. *С.С. Кудряков*  
30.10.2024  
3. *мл. П.Моловцев*



СОГЛАСОВАНО  
ОГИБДД УМВД России по г. Курску  
при условии:  
1. *Моловский ОМВД*  
*Р.И. Мельников*  
25.10.2014  
мл. Мельников СВ



Установить 15 м барьерно ограждения

Установить 28 м барьерно ограждения

Ухтомского улица

Станционная улица

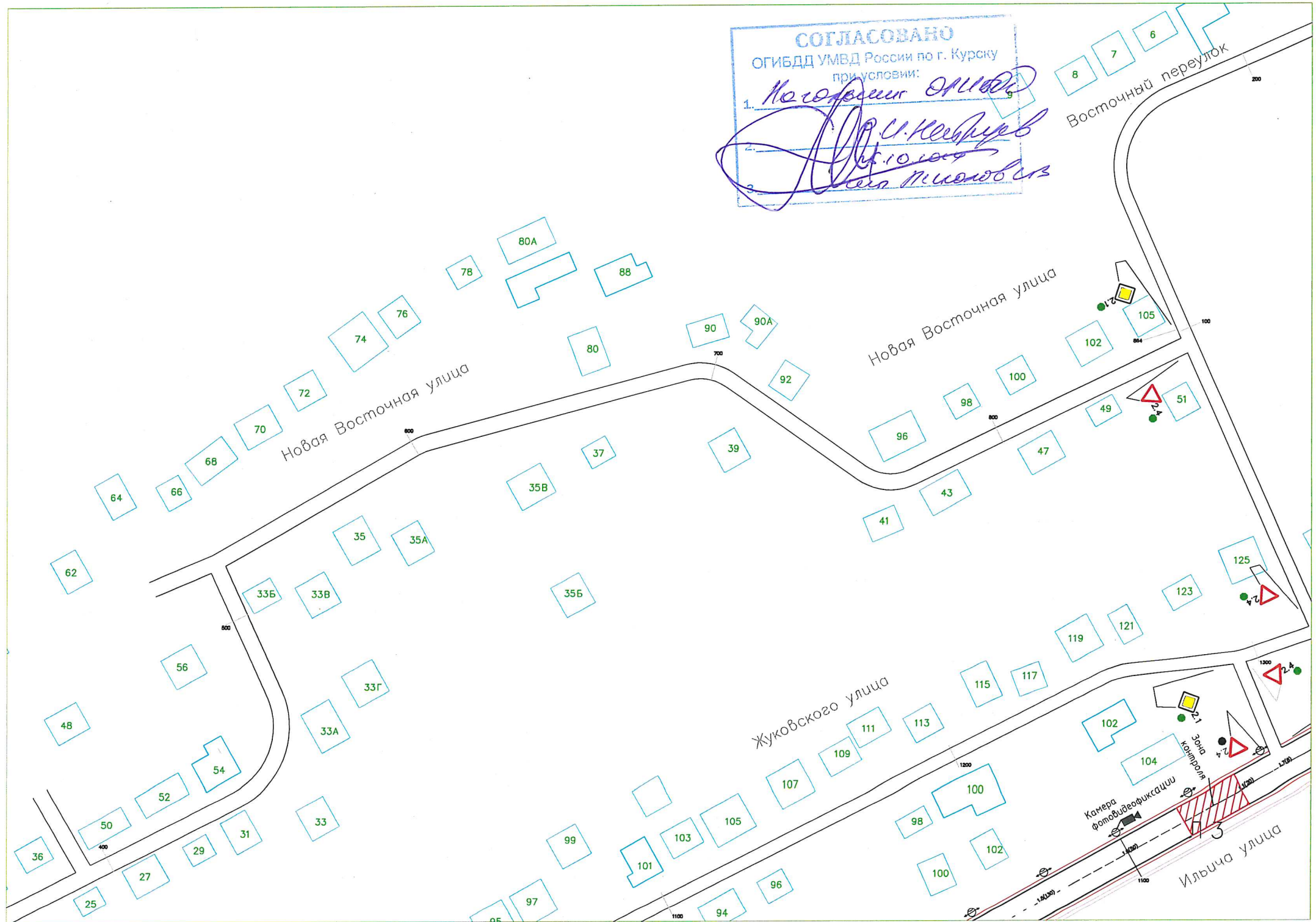
Союзная улица

Союзная улица

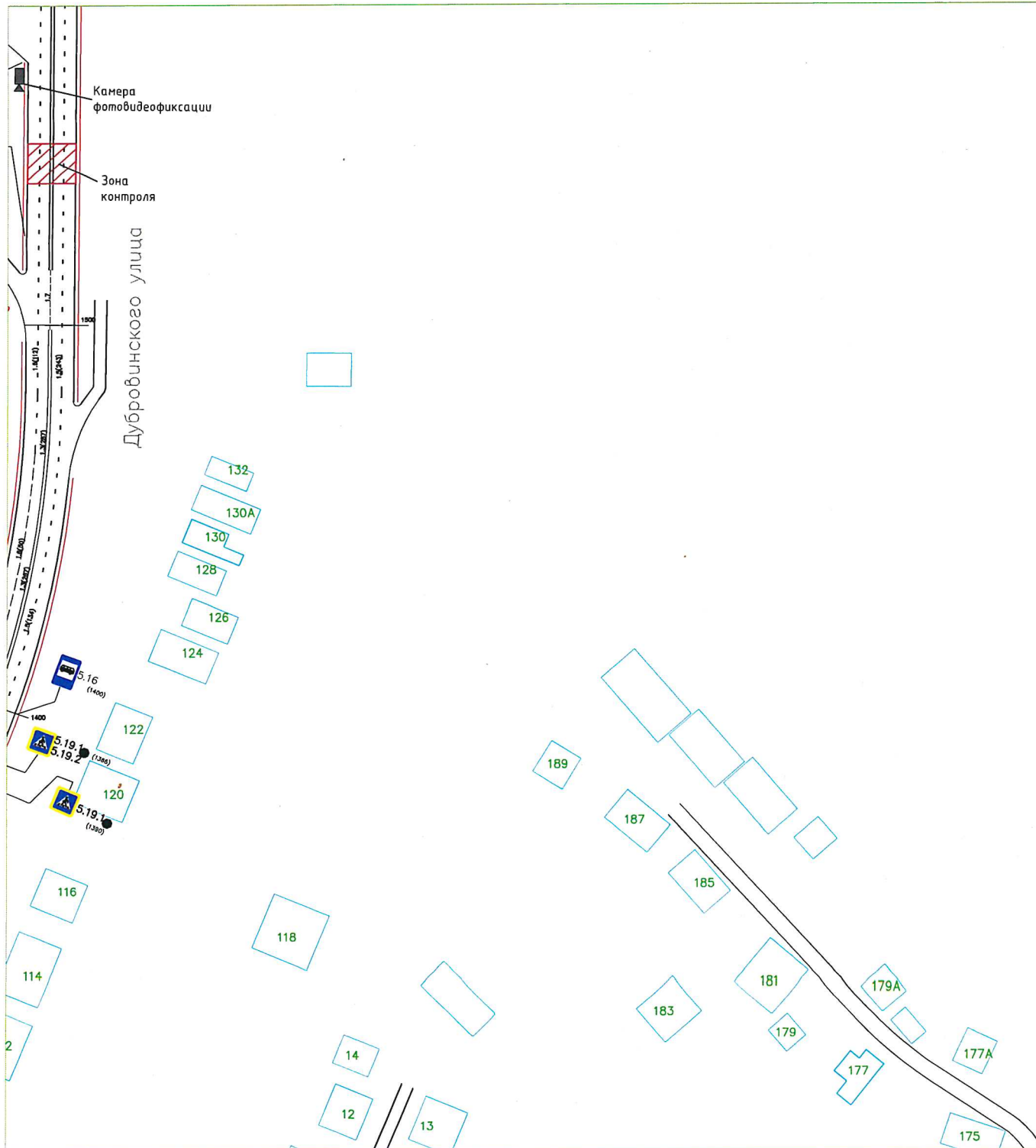
Краснознаменная улица

И10

**СОГЛАСОВАНО**  
ОГИБДД УМВД России по г. Курску  
при условии:  
1. *Многоквартирный дом*  
*И.И. Ковалев*  
*15.10.2019*  
*Сергей Михайлович*







СОГЛАСОВАНО  
 ОГИБДД УМВД России по г. Курску  
 при условии:  
*Исходные данные*  
 С.С. Нагуров  
 25.10.2014  
 с/п. Пилдобин

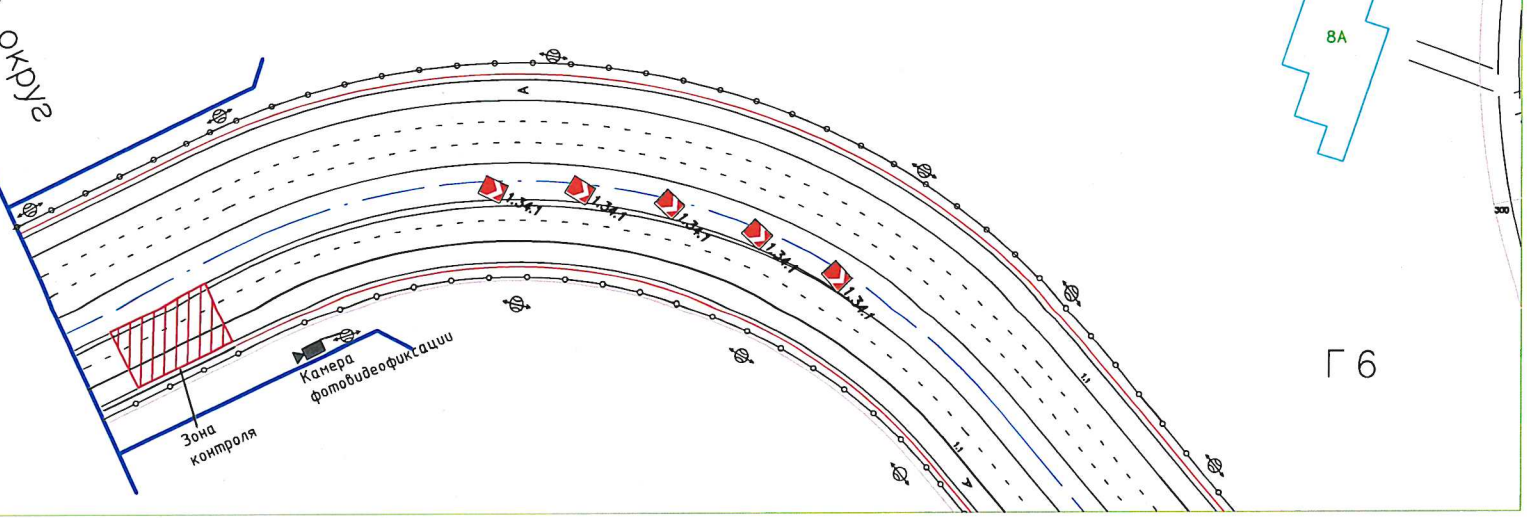
Ж3

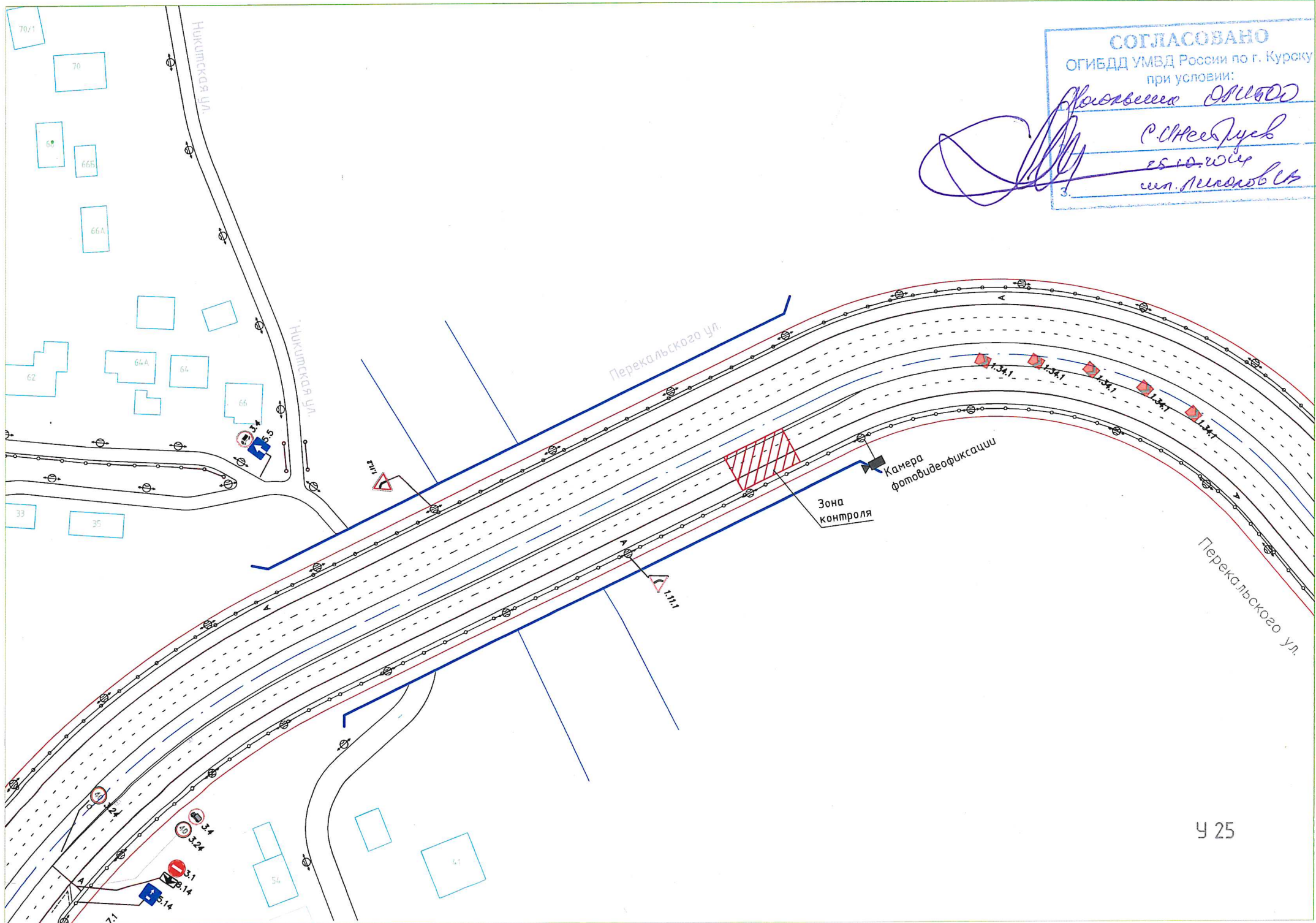
169 163 157 155 151 149 161

**СОГЛАСОВАНО**  
ОГИБДД УМВД России по г. Курску  
при условии:

1. *Карусель* *ОПД*  
2. *С. Ч. Косарев*  
*с.п.з.о.ч.*  
3. *м.п. Михалов*

Железнодорожный округ  
Центральный округ

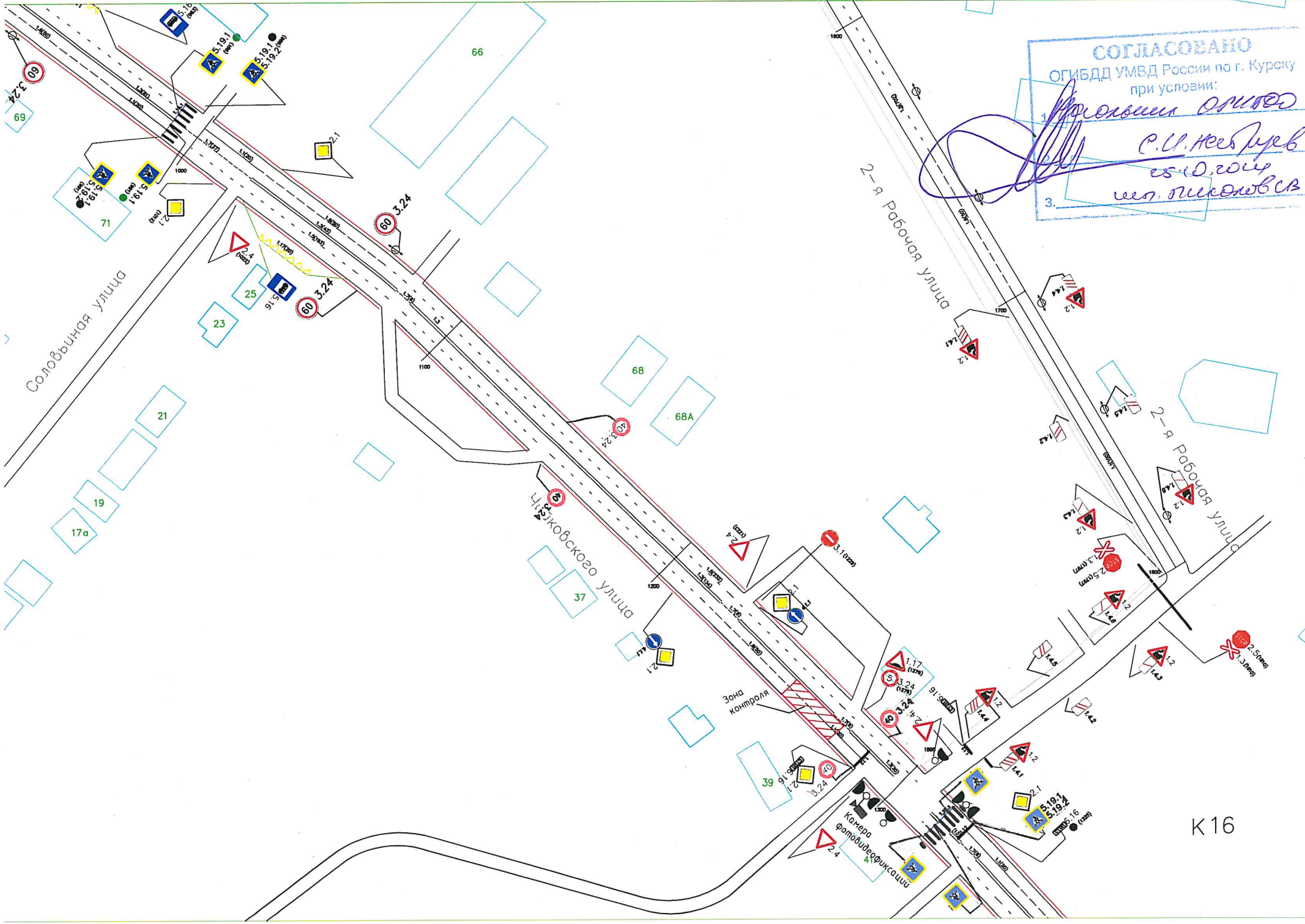




**СОГЛАСОВАНО**  
 ОГИБДД УМВД России по г. Курску  
 при условии:

*Александр Оливер*  
 Р.С. Неверов  
 ул. Липовая 3





СОГЛАСОВАНО  
 ОГИБДД УМВД России по г. Курск  
 при условии:  
*Исполнил ОМВД*  
*С.И. Небурев*  
 25.10.2014  
 и.п. Писковцев

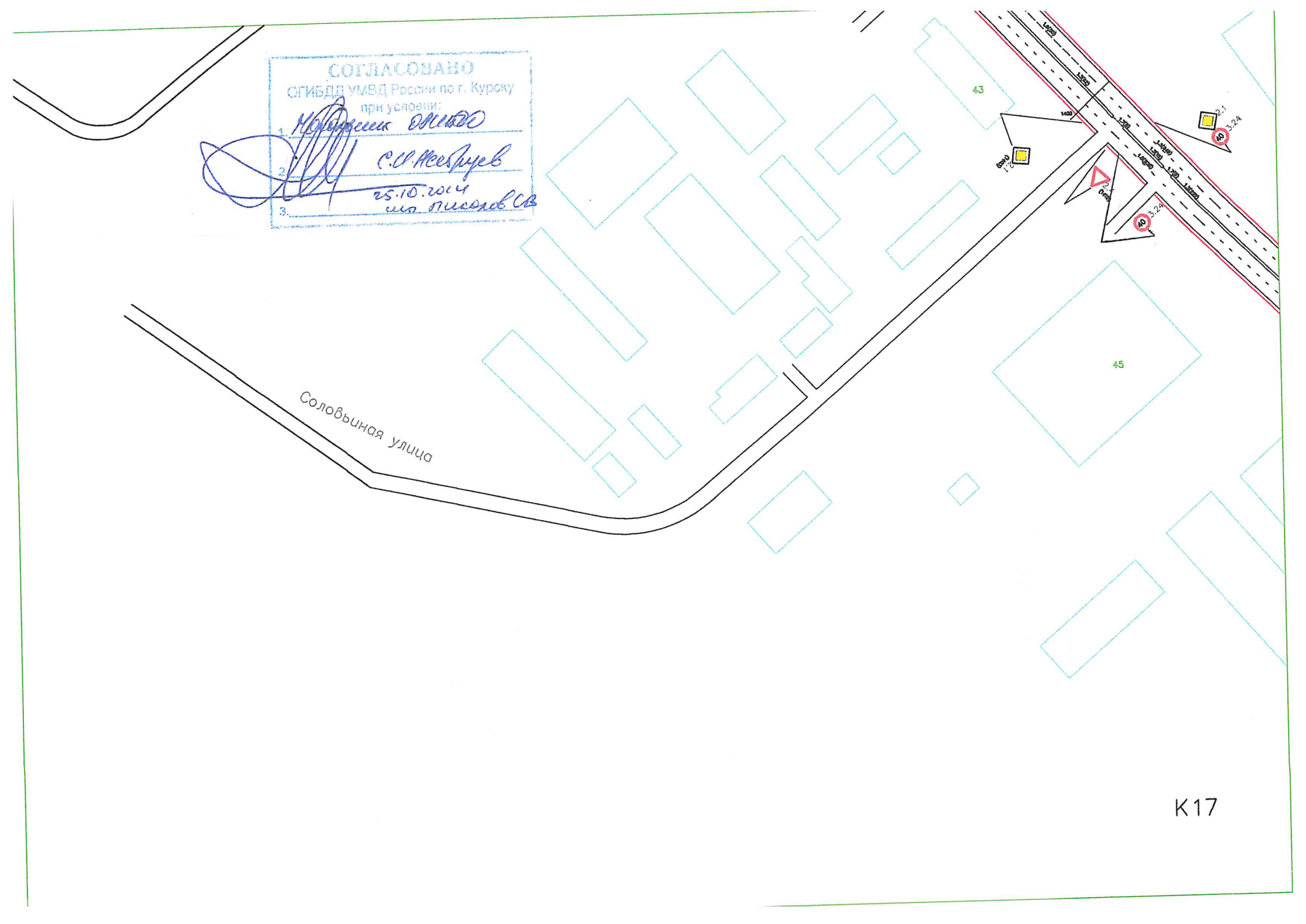
СОГЛАСОВАНО  
ОГИБДД УМВД России по г. Курску  
при условии:  
1. *М.С. Мухоморов*  
2. *С.В. Мухоморов*  
3. *25.10.2014*  
*по плану СВ*

Соловьиная улица

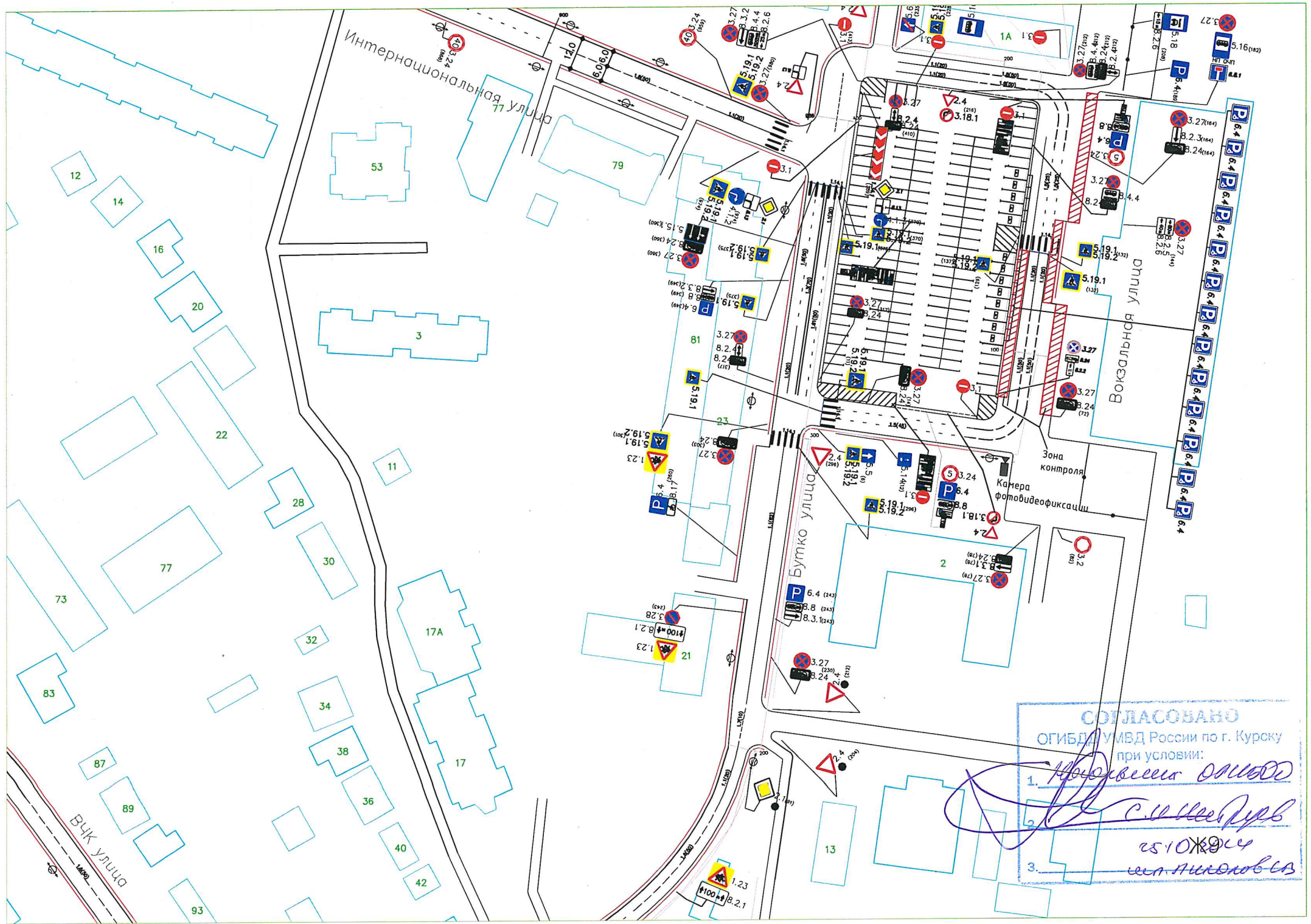
43

45

K17





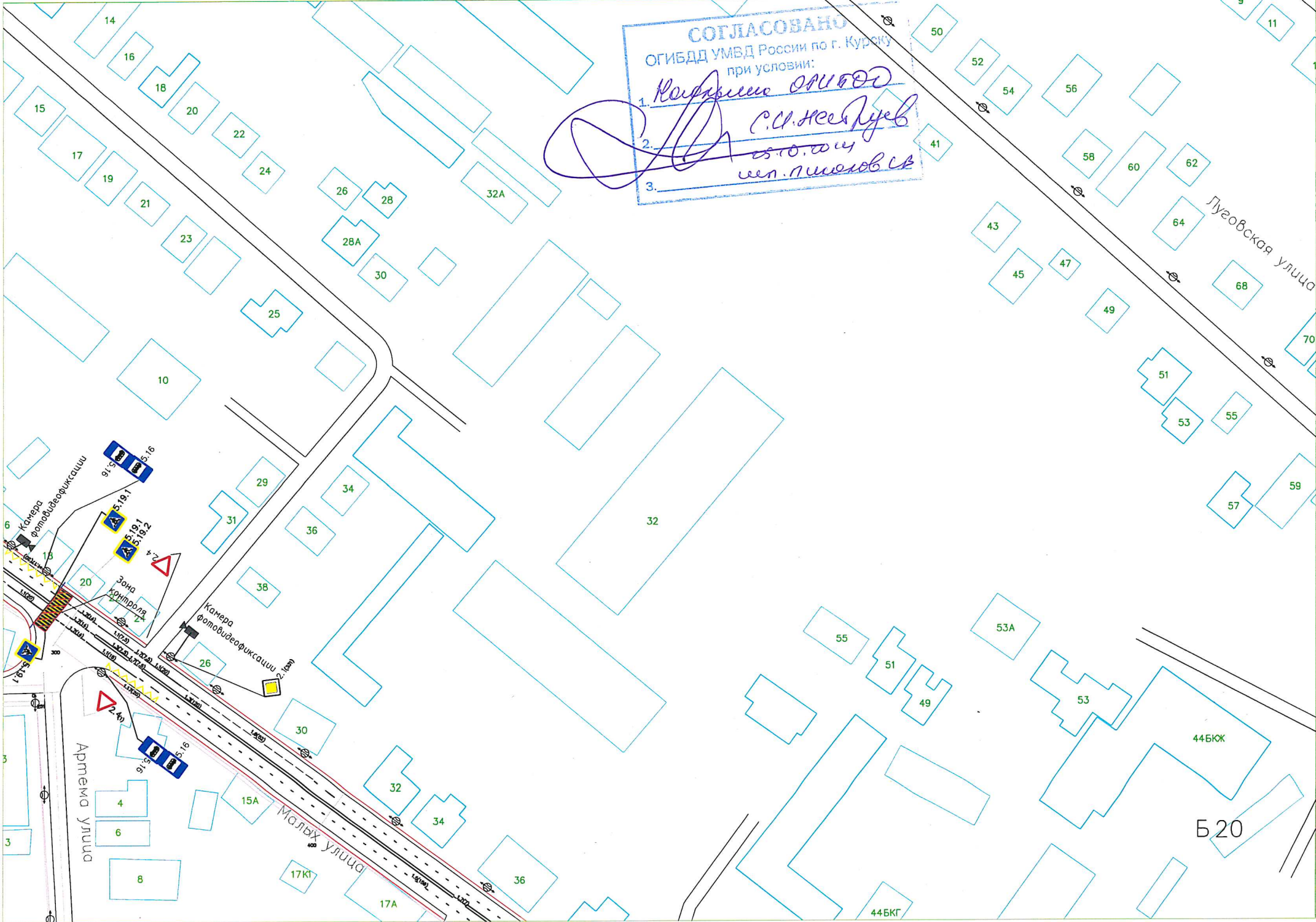


**СОГЛАСОВАНО**  
 ОГИБДД УМВД России по г. Курску  
 при условии:

1. *Морозовский О.И.*
2. *С.И. Шевчук*
3. *М.И. Шевчук*



СОГЛАСОВАНО  
ОГИБДД УМВД России по г. Курску  
при условии:  
1. Камеры видеонаблюдения  
2. С.С. Небруев  
г.п.о.и.ч.  
ул. П. Шолохов  
3.



**Ведомость размещения работающих в автоматическом режиме специальных технических средств, имеющих функции фото- и киносъемки, видеозаписи для фиксации нарушений Правил дорожного движения Российской Федерации в Железнодорожном округе города Курска**

№ п/п	Комплекс	Месторасположение (адрес)	Географические координаты	Параметры зоны контроля	Виды выявляемых нарушений Правил дорожного движения Российской Федерации	Значения установленной максимальной скорости движения
1.	АвтоУраган 2112027-2112028	улица Малых, д. 21, 44	51.718779, 36.196772	Ширина: 13,5 м; Длина: 4 м; Количество полос: 4; Направление: попутное, встречное	12.18 Непредоставление преимущества в движении пешеходам	-
2.	Трафик-сканер-к2 46926	перекресток улица Малых - переулок Кривецкий - улица Полевая	51.717203, 36.200485	1. Ширина: 6,75 м; Длина: 5 м; Количество полос: 2; Направление: встречное 2. Ширина: 3,5 м; Длина: 45 м; Количество полос: 1; Направление: встречное	12.12.1 Проезд на запрещающий сигнал светофора 12.12.2 Нарушение требований остановки перед стоп-линией (знаком 6.16) на запрещающий сигнал светофора 12.6.2 Поворот налево или разворот в нарушение требования знаков 4.1.1, 4.1.2, 4.1.4, 5.15.1, 5.15.2, 3.19	-
3.	Кордон KB0219	улица Пост Кривец, д. 1г	51.721127, 36.209009	Ширина: 13,5 м; Длина: 20 м; Количество полос: 4; Направление: попутное, встречное	12.9.2 Скорость, превышение 20-40 км/ч 12.9.3 Скорость, превышение 40-60 км/ч 12.9.4 Скорость, превышение 60-80 км/ч 12.9.5 Скорость, превышение 80 км/ч	40 км/ч
4.	Скат 1912103	улица 2-я Новоселовка д. 3Д	51.727102, 36.220743	Ширина: 12,5 м; Длина: 20 м; Количество полос: 4; Направление: попутное, встречное	12.9.2 Скорость, превышение 20-40 км/ч 12.9.3 Скорость, превышение 40-60 км/ч 12.9.4 Скорость, превышение 60-80 км/ч 12.9.5 Скорость, превышение 80 км/ч	60 км/ч
5.	АвтоУраган 2111014	улица Станционная, д.50	51.739319, 36.231051	Ширина: 12 м; Длина: 20 м; Количество полос: 2; Направление: попутное, встречное	12.9.2 Скорость, превышение 20-40 км/ч 12.9.3 Скорость, превышение 40-60 км/ч 12.9.4 Скорость, превышение 60-80 км/ч 12.9.5 Скорость, превышение 80 км/ч	60 км/ч
6.	Крис FP2619	улица Чайковского, д. 59	51.732922, 36.239272	Ширина: 12,5 м; Длина: 10 м; Количество полос: 4; Направление: попутное, встречное	12.9.2 Скорость, превышение 20-40 км/ч 12.9.3 Скорость, превышение 40-60 км/ч 12.9.4 Скорость, превышение 60-80 км/ч 12.9.5 Скорость, превышение 80 км/ч	60 км/ч
7.	АвтоУраган 2112016-2112017	улица Союзная, д. 63/1	51.745899, 36.255678	Ширина: 12 м; Длина: 4 м; Количество полос: 2; Направление: попутное, встречное	12.18 Непредоставление преимущества в движении пешеходам	-
8.	АвтоУраган 2112046	улица Союзная - улица 8 Марта - улица 2-я Рабочая	51.746673, 36.247034	1. Ширина: 6 м; Длина: 5 м; Количество полос: 1; Направление: встречное. 2. Ширина: 6 м	12.12.1 Проезд на запрещающий сигнал светофора 12.12.2 Нарушение требований остановки перед стоп-линией (знаком 6.16) на запрещающий сигнал светофора	-

				Длина: 5 м; Количество полос: 1; Направление: встречное. 3. Ширина: 5; Длина: 5 м; Количество полос: 1; Направление: встречное; 4. Ширина: 6,5; Длина: 5 м; Количество полос: 2; Направление: встречное.		
9.	АвтоУраган 2112003-2112004	улица Союзная, д.7	51.747522, 36.237504	Ширина: 10 м; Длина: 4 м; Количество полос: 2; Направление: попутное, встречное	12.18 Непредоставление преимущества в движении пешеходам	-
10.	АвтоУраган 2111021	улица Ильича, д. 104	51.763816, 36.251383	Ширина: 9,8 м; Длина: 20 м; Количество полос: 2; Направление: попутное, встречное	12.9.2 Скорость, превышение 20-40 км/ч 12.9.3 Скорость, превышение 40-60 км/ч 12.9.4 Скорость, превышение 60-80 км/ч 12.9.5 Скорость, превышение 80 км/ч	60 км/ч
11.	Крис FP2622	улица Дубровинского, д. 129	51.76635, 36.222539	Ширина: 13,5 м; Длина: 10 м; Количество полос: 4; Направление: попутное, встречное	12.9.2 Скорость, превышение 20-40 км/ч 12.9.3 Скорость, превышение 40-60 км/ч 12.9.4 Скорость, превышение 60-80 км/ч 12.9.5 Скорость, превышение 80 км/ч	60 км/ч
12.	Кордон MD0944	улица Перекальского (напротив д. 8А по улице Островского)	51.755884, 36.20711	Ширина: 11,8 м; Длина: 20 м; Количество полос: 4; Направление: встречное	12.9.2 Скорость, превышение 20-40 км/ч 12.9.3 Скорость, превышение 40-60 км/ч 12.9.4 Скорость, превышение 60-80 км/ч 12.9.5 Скорость, превышение 80 км/ч	40 км/ч
13.	Ультра 103099	улица Соловьиная, д. 41- улица Чайковского, д. 70	51.730335, 36.244176	Ширина: 12,5 м; Длина: 10 м; Количество полос: 2; Направление: встречное	12.9.2 Скорость, превышение 20-40 км/ч 12.9.3 Скорость, превышение 40-60 км/ч 12.9.4 Скорость, превышение 60-80 км/ч 12.9.5 Скорость, превышение 80 км/ч	60 км/ч
14.	C20-249	Привокзальная площадь д. 1	51.749247, 36.226783	1. Ширина: 3,5 м; Длина: 100 м; Количество полос: 1; Направление: попутное 2. Ширина: 3,25 м; Длина: 47 м; Количество полос: 1; Направление: попутное	12.16.4 Нарушение правил остановки ТС (знак 3.27)	-
15.	АвтоУраган 2112018-2112019	улица Малых, д. 13А	51.720667, 36.193003	Ширина: 13,5 м; Длина: 4 м; Количество полос: 4; Направление: попутное, встречное	12.18 Непредоставление преимущества в движении пешеходам	-