



АДМИНИСТРАЦИЯ ГОРОДА КУРСКА
Курской области

ПОСТАНОВЛЕНИЕ

«15» ноября 2024 г.

№ 640

Об утверждении схемы границ прилегающих территорий в кадастровом квартале 46:29:103098 (улица Парковая — улица Прилужная — улица Народная — улица Краснополянская) с описанием границ

В соответствии с Федеральным законом от 06.10.2003 № 131-ФЗ «Об общих принципах организации местного самоуправления в Российской Федерации», Законом Курской области от 24.09.2018 № 59-ЗКО «О порядке определения органами местного самоуправления Курской области границ прилегающих территорий», Уставом города Курска, решением Курского городского Собрания от 20.12.2019 № 102-6-РС «Об утверждении Правил благоустройства территории городского округа «Город Курск», ПОСТАНОВЛЯЮ:

1. Утвердить схему границ прилегающих территорий в кадастровом квартале 46:29:103098 (улица Парковая — улица Прилужная — улица Народная — улица Краснополянская) с описанием границ, отображенных на топоплане в масштабе 1:1000, согласно приложению, к настоящему постановлению.

2. Комитету документационного, ресурсного обеспечения и автоматизации систем управления Администрации города Курска (Калинина И.В.) обеспечить направление текста настоящего постановления в газету «Городские известия» и размещение настоящего постановления на официальном сайте Администрации города Курска в информационно-телекоммуникационной сети «Интернет».

3. Управлению информации и печати Администрации города Курска (Бочарова Н.Е.) обеспечить опубликование настоящего постановления в газете «Городские известия».

4. Постановление вступает в силу со дня его официального опубликования.

И.о. главы Администрации
города Курска

Н. Цыбин

Описание границ прилегающих территорий в кадастровом квартале 46:29:103098

**(улица Парковая – улица Прилужная –
улица Народная – улица Краснополянская)**

№ прил. тер.	Наименование объекта, адрес, кадастровый номер з/у	Описание границ прилегающей территории согласно схеме (размеры определены графически)	Площадь прилегающей территории, м2 (ориентир.)
1	Опора линии электропередачи 46:29:103098:51	Прилегающая территория ограничена точками 1-2-3-4	206
2	Индивидуальный жилой дом ул. Краснополянская, д. 60 46:29:103098:3	Прилегающая территория ограничена точками 5-6-7-8	375
3	Индивидуальный жилой дом ул. Краснополянская, д. 58 46:29:103098:636	Прилегающая территория ограничена точками 7-8-9-10	69
4	Индивидуальный жилой дом ул. Краснополянская, д. 56 46:29:103098:414	Прилегающая территория ограничена точками 9-10-11-12	69
5	Индивидуальный жилой дом ул. Краснополянская, д. 54 46:29:103098:2	Прилегающая территория ограничена точками 11-12-13-14	93
6	Индивидуальный жилой дом ул. Краснополянская, д. 52 46:29:103098:425	Прилегающая территория ограничена точками 13-14-15-16	110
7	Индивидуальный жилой дом ул. Краснополянская, д. 50 46:29:103098:11	Прилегающая территория ограничена точками 15-16-17-18	127

8	Индивидуальный жилой дом ул. Краснополянская, д. 48 46:29:103098:64	Прилегающая территория ограничена точками 17-18-19-20	105
9	Индивидуальный жилой дом ул. Краснополянская, д. 46 46:29:103098:6	Прилегающая территория ограничена точками 19-20-21-22	176
10	Индивидуальный жилой дом ул. Краснополянская, д. 44 46:29:103098:83	Прилегающая территория ограничена точками 21-22-23-24	110
11	Индивидуальный жилой дом ул. Краснополянская, д. 42 46:29:103098:23	Прилегающая территория ограничена точками 23-24-25-26	191
12	Индивидуальный жилой дом ул. Краснополянская, д. 40 46:29:103098:84	Прилегающая территория ограничена точками 25-26-27-28, 29-30-31-32	144
13	Индивидуальный жилой дом ул. Краснополянская, д. 36,38 46:29:103098:1	Прилегающая территория ограничена точками 32-33-34-35	330
14	Индивидуальный жилой дом ул. Краснополянская, д. 34 46:29:103098:58	Прилегающая территория ограничена точками 34-35-36-37	84
15	Индивидуальный жилой дом ул. Краснополянская, д. 32 46:29:103098:633	Прилегающая территория ограничена точками 36-37-38-39	81
16	Индивидуальный жилой дом ул. Краснополянская, д. 30 46:29:103098:53	Прилегающая территория ограничена точками 38-39-40-41	134
17	Индивидуальный жилой дом ул. Краснополянская, д. 28 46:29:103098:392	Прилегающая территория ограничена точками 40-41-42-43	104
18	Индивидуальный жилой дом ул. Краснополянская, д. 26 46:29:103098:54	Прилегающая территория ограничена точками 42-43-44-45	87

19	Индивидуальный жилой дом ул. Краснополянская, д. 24 46:29:103098:13	Прилегающая территория ограничена точками 44-45-46-47	73
20	Индивидуальный жилой дом ул. Краснополянская, д. 20 46:29:103098:60	Прилегающая территория ограничена точками 46-47-48-49	172
21	Индивидуальный жилой дом ул. Краснополянская, д. 18 46:29:103098:14	Прилегающая территория ограничена точками 48-49-50-51	108
22	Индивидуальный жилой дом ул. Краснополянская, д. 16 46:29:103098:57	Прилегающая территория ограничена точками 50-51-52-53	83
23	Индивидуальный жилой дом ул. Краснополянская, д. 14	Прилегающая территория ограничена точками 52-53-54-55	335
24	Индивидуальный жилой дом ул. Краснополянская, д. 14а 46:29:103098:429	Прилегающая территория ограничена точками 54-55-56-57	103
25	Индивидуальный жилой дом ул. Монтажников, д. 1 46:29:103098:68	Прилегающая территория ограничена точками 56-57-58-59	271
26	Индивидуальный жилой дом ул. Монтажников, д. 3 46:29:103098:417	Прилегающая территория ограничена точками 58-59-60-61	23
27	Индивидуальный жилой дом ул. Монтажников, д. 5 46:29:103098:77	Прилегающая территория ограничена точками 60-61-62-63	29
28	Индивидуальный жилой дом ул. Монтажников, д. 7 46:29:103098:74	Прилегающая территория ограничена точками 62-63-64-65	25
29	Индивидуальный жилой дом ул. Монтажников, д. 9 46:29:103098:50	Прилегающая территория ограничена точками 64-65-66-67	15

30	Индивидуальный жилой дом ул. Монтажников, д. 11 46:29:103098:55	Прилегающая территория ограничена точками 66-67-68-69	8
31	Индивидуальный жилой дом ул. Монтажников, д. 13 46:29:103098:391	Прилегающая территория ограничена точками 70-71-72-73	69
32	Индивидуальный жилой дом ул. Монтажников, д. 15 46:29:103098:418	Прилегающая территория ограничена точками 72-73-74-75	41
33	Индивидуальный жилой дом ул. Монтажников, д. 17 46:29:103098:21	Прилегающая территория ограничена точками 74-75-76-77	65
34	Индивидуальный жилой дом ул. Монтажников, д. 19 46:29:103098:419	Прилегающая территория ограничена точками 76-77-78-79	38
35	Индивидуальный жилой дом ул. Монтажников, д. 21 46:29:103098:88	Прилегающая территория ограничена точками 78-79-80-81	48
36	Индивидуальный жилой дом ул. Монтажников, д. 23 46:29:103098:19	Прилегающая территория ограничена точками 80-81-82-83	55
37	Индивидуальный жилой дом ул. Монтажников, д. 25 46:29:103098:75	Прилегающая территория ограничена точками 82-83-31-32-33	157
38	Индивидуальный жилой дом ул. Монтажников, д. 27 46:29:103098:80	Прилегающая территория ограничена точками 84-85-30-31	162
39	Индивидуальный жилой дом ул. Монтажников, д. 31 46:29:103098:416	Прилегающая территория ограничена точками 84-85-86-87	74
40	Индивидуальный жилой дом ул. Монтажников, д. 33 46:29:103098:424	Прилегающая территория ограничена точками 86-87-88	48

41	Индивидуальный жилой дом ул. Монтажников, д. 37 46:29:103098:72	Прилегающая территория ограничена точками 89-90-91-92	57
42	Индивидуальный жилой дом ул. Монтажников, д. 40 46:29:103098:69	Прилегающая территория ограничена точками 90-91-93	8
43	Индивидуальный жилой дом ул. Монтажников, д. 38 46:29:103098:76	Прилегающая территория ограничена точками 89-92-94-95	83
44	Индивидуальный жилой дом ул. Монтажников, д. 36 46:29:103098:78	Прилегающая территория ограничена точками 94-95-96-97	60
45	Индивидуальный жилой дом ул. Монтажников, д. 34 46:29:103098:52	Прилегающая территория ограничена точками 96-97-98-99	119
46	Индивидуальный жилой дом ул. Монтажников, д. 32	Прилегающая территория ограничена точками 98-99-100-101	172
47	Индивидуальный жилой дом ул. Монтажников, д. 30 46:29:103098:29	Прилегающая территория ограничена точками 102-103-104-105	158
48	Индивидуальный жилой дом ул. Монтажников, д. 28 46:29:103098:16	Прилегающая территория ограничена точками 104-105-106-107	67
49	Индивидуальный жилой дом ул. Монтажников, д. 26 46:29:103098:90	Прилегающая территория ограничена точками 106-107-108-109	91
50	Индивидуальный жилой дом ул. Монтажников, д. 24 46:29:103098:56	Прилегающая территория ограничена точками 108-109-110-111	57
51	Индивидуальный жилой дом ул. Монтажников, д. 22	Прилегающая территория ограничена точками 110-111-112-113	49

52	Индивидуальный жилой дом ул. Монтажников, д. 20 46:29:103098:92	Прилегающая территория ограничена точками 112-113-114-115	45
53	Индивидуальный жилой дом ул. Монтажников, д. 18	Прилегающая территория ограничена точками 114-115-116-117	43
54	Индивидуальный жилой дом ул. Монтажников, д. 16 46:29:103098:62	Прилегающая территория ограничена точками 116-117-118-119	44
55	Индивидуальный жилой дом ул. Монтажников, д. 14 46:29:103098:10	Прилегающая территория ограничена точками 118-119-120-121	59
56	Индивидуальный жилой дом ул. Монтажников, д. 12 46:29:103098:81	Прилегающая территория ограничена точками 120-121-122-123	74
57	Индивидуальный жилой дом ул. Монтажников, д. 10 46:29:103098:73	Прилегающая территория ограничена точками 122-123-124-125	51
58	Индивидуальный жилой дом ул. Монтажников, д. 8 46:29:103098:28	Прилегающая территория ограничена точками 124-125-126-127	62
59	Индивидуальный жилой дом ул. Монтажников, д. 6 46:29:103098:59	Прилегающая территория ограничена точками 126-127-128-129	61
60	Индивидуальный жилой дом ул. Монтажников, д. 4 46:29:103098:15	Прилегающая территория ограничена точками 128-129-130-131	61
61	Индивидуальный жилой дом ул. Монтажников, д. 2 46:29:103098:18	Прилегающая территория ограничена точками 130-131-132-133	51
62	Индивидуальный жилой дом ул. Монтажников, д. 2 46:29:103098:61	Прилегающая территория ограничена точками 132-133-134-135	61

63	ЗУ с ВРИ «для огородничества» ул. Монтажников (за домовладением № 2) 46:29:103098:390	Прилегающая территория ограничена точками 134-135-136-137	246
64	Индивидуальный жилой дом ул. Прилужная, д. 29 46:29:103098:33	Прилегающая территория ограничена точками 136-137-138-139	217
65	Индивидуальный жилой дом ул. Прилужная, д. 31 46:29:103098:34	Прилегающая территория ограничена точками 138-139-140-141	70
66	Индивидуальный жилой дом ул. Прилужная, д. 33 46:29:103098:20	Прилегающая территория ограничена точками 140-141-142-143	73
67	Индивидуальный жилой дом ул. Прилужная, д. 35 46:29:103098:4	Прилегающая территория ограничена точками 142-143-144-145	82
68	Индивидуальный жилой дом ул. Прилужная, д. 37 46:29:103098:35	Прилегающая территория ограничена точками 144-145-146-147	92
69	Индивидуальный жилой дом ул. Прилужная, д. 39 46:29:103098:36	Прилегающая территория ограничена точками 146-147-148-149	80
70	Индивидуальный жилой дом ул. Прилужная, д. 41 46:29:103098:37	Прилегающая территория ограничена точками 148-149-150-151	74
71	Индивидуальный жилой дом ул. Прилужная, д. 43 46:29:103098:38	Прилегающая территория ограничена точками 150-151-152-153	95
72	Индивидуальный жилой дом ул. Прилужная, д. 45 46:29:103098:39	Прилегающая территория ограничена точками 152-153-154-155	73

73	Индивидуальный жилой дом ул. Прилужная, д. 47 46:29:103098:40	Прилегающая территория ограничена точками 154-155-156-157	76
74	Индивидуальный жилой дом ул. Прилужная, д. 49 46:29:103098:41	Прилегающая территория ограничена точками 156-157-158-159	84
75	Индивидуальный жилой дом ул. Прилужная, д. 51 46:29:103098:7	Прилегающая территория ограничена точками 158-159-160-161	75
76	Индивидуальный жилой дом ул. Прилужная, д. 53 46:29:103098:42	Прилегающая территория ограничена точками 160-161-162-163	80
77	Индивидуальный жилой дом ул. Прилужная, д. 55 46:29:103098:43	Прилегающая территория ограничена точками 162-163-164-165	91
78	Индивидуальный жилой дом ул. Прилужная, д. 57 46:29:103098:44	Прилегающая территория ограничена точками 164-165-166-167	96
79	Индивидуальный жилой дом ул. Прилужная, д. 59 46:29:103098:45	Прилегающая территория ограничена точками 166-167-103-102	151
80	ЗУ с ВРИ «для эксплуатации здания трансформаторной подстанции» ул. Прилужная (в р-не домов № 59-61)(ТП №1027) 46:29:103098:388	Прилегающая территория ограничена точками 168-169-170-171	215
81	Индивидуальный жилой дом ул. Прилужная, д. 61 46:29:103098:46	Прилегающая территория ограничена точками 101-102-172-173	192
82	Индивидуальный жилой дом ул. Прилужная, д. 63 46:29:103098:47	Прилегающая территория ограничена точками 172-173-174-175	264








83	Индивидуальный жилой дом ул. Прилужная, д. 65 46:29:103098:8	Прилегающая территория ограничена точками 174-175-176-177	102
84	Индивидуальный жилой дом ул. Прилужная, д. 67 46:29:103098:48	Прилегающая территория ограничена точками 176-177-178-179	91
85	Индивидуальный жилой дом ул. Народная, д. 38 46:29:103098:5	Прилегающая территория ограничена точками 178-179-180-181	342
86	Индивидуальный жилой дом ул. Народная, д. 36 46:29:103098:82	Прилегающая территория ограничена точками 180-181-182-183	84
87	Индивидуальный жилой дом ул. Народная, д. 34 46:29:103098:87	Прилегающая территория ограничена точками 182-183-184-185	126
88	Индивидуальный жилой дом ул. Народная, д. 32 46:29:103098:70	Прилегающая территория ограничена точками 184-185-186-187	131
89	Индивидуальный жилой дом ул. Народная, д. 30 46:29:103098:85	Прилегающая территория ограничена точками 186-187-188-189	117
90	Индивидуальный жилой дом ул. Народная, д. 28 46:29:103098:96	Прилегающая территория ограничена точками 188-189-190-191	108
91	Индивидуальный жилой дом ул. Народная, д. 26 46:29:103098:67	Прилегающая территория ограничена точками 190-191-192-193	114
92	Индивидуальный жилой дом ул. Народная, д. 24 46:29:103098:31	Прилегающая территория ограничена точками 192-193-6-5	205

ПРИЛОЖЕНИЕ
УТВЕРЖДЕНА
постановлением Администрации
города Курска
от 15 ноября 2024 г.
№ 640

СХЕМА

ГРАНИЦ ПРИЛЕГАЮЩИХ ТЕРРИТОРИЙ В КАДАСТРОВОМ КВАРТАЛЕ № 46:29:103098 (УЛИЦА ПАРКОВАЯ - УЛИЦА ПРИЛУЖНАЯ - УЛИЦА НАРОДНАЯ - УЛИЦА КРАСНОПОЛЯНСКАЯ) С ОПИСАНИЕМ ГРАНИЦ

УСЛОВНЫЕ ОБОЗНАЧЕНИЯ

-  - номер прилегающей территории
-  - прилегающая территории
-  - границы земельных участков внесенные в ЕГРН
-  - характерные точки ограничивающие прилегающую территорию
-  - объекты расположенные на земельном участке
-  - границы земельного участка на кадастровом учете
-  - границы кадастрового квартала
- :344** - номер земельного участка в кадастровом квартале

