



АДМИНИСТРАЦИЯ ГОРОДА КУРСКА  
Курской области

**ПОСТАНОВЛЕНИЕ**

«26» ноября 2024 г.

№ 650

**Об утверждении схемы границ прилегающих территорий в кадастровом квартале 46:29:102303 (улица Красный Октябрь — переулок Южный – улица 1-я Пушкарная – улица Димитрова – улица Разина) с описанием границ**

В соответствии с Федеральным законом от 06.10.2003 № 131-ФЗ «Об общих принципах организации местного самоуправления в Российской Федерации», Законом Курской области от 24.09.2018 № 59-ЗКО «О порядке определения органами местного самоуправления Курской области границ прилегающих территорий», Уставом города Курска, решением Курского городского Собрания от 20.12.2019 № 102-6-РС «Об утверждении Правил благоустройства территории городского округа «Город Курск», ПОСТАНОВЛЯЮ:

1. Утвердить схему границ прилегающих территорий в кадастровом квартале 46:29:102303 (улица Красный Октябрь — переулок Южный – улица 1-я Пушкарная – улица Димитрова – улица Разина) с описанием границ, отображенных на топоплане в масштабе 1:1000, согласно приложению, к настоящему постановлению.

2. Комитету документационного, ресурсного обеспечения и автоматизации систем управления Администрации города Курска (Калинина И.В.) обеспечить направление текста настоящего постановления в газету «Городские известия» и размещение настоящего постановления на официальном сайте Администрации города Курска в информационно-телекоммуникационной сети «Интернет».

3. Управлению информации и печати Администрации города Курска (Бочарова Н.Е.) обеспечить опубликование настоящего постановления в газете «Городские известия».

4. Постановление вступает в силу со дня его официального опубликования.

Глава города Курска

И. Куцак

**Описание границ прилегающих территорий в кадастровом квартале 46:29:102303**

**(улица Красный Октябрь- -переулок Южный- улица 1-я Пушкарная-улица Димитрова-улица Разина)**

№ прил. тер.	Наименование объекта, адрес, кадастровый номер з/у	Описание границ прилегающей территории согласно схеме (размеры определены графически)	Площадь прилегающей территории, м2 (ориентир.)
1	Земельный участок с видом разрешенного использования «малоэтажная многоквартирная жилая застройка» ул. Разина,17 <b>46:29:102303:647</b>	Прилегающая территория ограничена точками 1-2-3-4	274
2	Земельный участок с видом разрешенного использования «Для эксплуатации жилого дома» ул. Разина,19 <b>46:29:102303:29</b>	Прилегающая территория ограничена точками 4-5-6-7; 80-81-82-83	123
3	Земельный участок с видом разрешенного использования «Для эксплуатации жилого дома» ул. Разина,19-Б <b>46:29:102303:107</b>	Прилегающая территория ограничена точками 6-7-8-9; 78-79-80-81	231
4	Индивидуальный жилой дом ул. Разина,19-А <b>46:29:102303:74</b>	Прилегающая территория ограничена точками 8-9-10-11; 76-77-78-79	283

5	Земельный участок с видом разрешенного использования «Для эксплуатации жилого дома» ул. Разина,21 <b>46:29:102303:115</b>	Прилегающая территория ограничена точками 10-11-12-13; 74-75-76-77	232
6	Индивидуальный жилой дом ул. Разина,23 <b>46:29:102303:79</b>	Прилегающая территория ограничена точками 12-13-14-15; 72-73-74-75	276
7	Земельный участок с видом разрешенного использования «Блокированная жилая застройка» ул. Разина,23А <b>46:29:102303:658</b>	Прилегающая территория ограничена точками 16-17-18-19; 70-71-72-73	90
8	Земельный участок с видом разрешенного использования «Блокированная жилая застройка» ул. Разина,23А <b>46:29:102303:657</b>	Прилегающая территория ограничена точками 18-19-20-21а; 68-69-70-71	162
9	Земельный участок с видом разрешенного использования «Для эксплуатации жилого дома» ул. Разина,25 <b>46:29:102303:85</b>	Прилегающая территория ограничена точками 20а-21-22-23; 66-67-68-69	157
10	Земельный участок с видом разрешенного использования «Для эксплуатации жилого дома» ул. Разина,25А <b>46:29:102303:109</b>	Прилегающая территория ограничена точками 22-23-24-25	87

11	Индивидуальный жилой дом ул. Разина,27 <b>46:29:102303:652</b>	Прилегающая территория ограничена точками 24-25-26-27; 62-63-64-65	103
12	Индивидуальный жилой дом ул. Разина,27А <b>46:29:102303:87</b>	Прилегающая территория ограничена точками 26-27-28-29; 60-61-62-63	173
13	Индивидуальный жилой дом ул. Разина,29 <b>46:29:102303:91</b>	Прилегающая территория ограничена точками 28-29-30-31; 58-59-60-61	448
14	Земельный участок с видом разрешенного использования «Для эксплуатации жилого дома» ул. Разина,29А <b>46:29:102303:111</b>	Прилегающая территория ограничена точками 32-33-34-35; 54-55-56-59-58-57	506
15	Индивидуальный жилой дом ул. Разина,31 <b>46:29:102303:20</b>	Прилегающая территория ограничена точками 34-35-36-37; 52-53-54-55	488
16	Земельный участок с видом разрешенного использования «Для эксплуатации жилого дома» ул. Разина,33 <b>46:29:102303:96</b>	Прилегающая территория ограничена точками 36-37-38-39; 50-51-52-53	194
17	Индивидуальный жилой дом ул. Разина,35 <b>46:29:102303:97</b>	Прилегающая территория ограничена точками 38-39-40-41; 48-49-50-51	406
18	Индивидуальный жилой дом ул. Разина,37 <b>46:29:102303:101</b>	Прилегающая территория ограничена точками 40-41-42-43; 44-45-46-47	182

19	Земельный участок с видом разрешенного использования «Для эксплуатации жилого дома» ул. Разина,39 <b>46:29:102303:2</b>	Прилегающая территория ограничена точками 42-43-44-45	313
20	Земельный участок с видом разрешенного использования «Для эксплуатации жилого дома» ул. Разина,25А <b>46:29:102303:86</b>	Прилегающая территория ограничена точками 64-65-66-67	143
21	Земельный участок с видом разрешенного использования «Для эксплуатации жилого дома» ул. Красный Октябрь,114 <b>46:29:102303:34</b>	Прилегающая территория ограничена точками 84-85-86-87	100
22	Земельный участок с видом разрешенного использования «Для эксплуатации жилого дома» ул. Красный Октябрь,112А <b>46:29:102303:65</b>	Прилегающая территория ограничена точками 86-88-89-90; 156-157-158-159	323
23	Земельный участок с видом разрешенного использования «Для эксплуатации жилого дома» ул. Красный Октябрь,112 <b>46:29:102303:19</b>	Прилегающая территория ограничена точками 89-90-91-92; 158-159-160-161	165

24	Земельный участок с видом разрешенного использования «Для эксплуатации жилого дома» ул. Красный Октябрь, 110А <b>46:29:102303:523</b>	Прилегающая территория ограничена точками 91-93-94-95; 160-161-162-163	213
25	Земельный участок с видом разрешенного использования «Для эксплуатации жилого дома» ул. Красный Октябрь, 110 <b>46:29:102303:524</b>	Прилегающая территория ограничена точками 94-95-96-97	57
26	Земельный участок с видом разрешенного использования «Для объектов жилой застройки» ул. Красный Октябрь, 108 <b>46:29:102303:38</b>	Прилегающая территория ограничена точками 96-97-98-99; 162-163-164-165	260
27	Индивидуальный жилой дом ул. Красный Октябрь, 106	Прилегающая территория ограничена точками 98-99-100-101	68
28	Индивидуальный жилой дом ул. Красный Октябрь, 104 <b>46:29:102303:60</b>	Прилегающая территория ограничена точками 100-101-102-103; 166-167-168-169	157
29	Земельный участок с видом разрешенного использования «Для эксплуатации жилого дома» ул. Красный Октябрь, 102 <b>46:29:102303:110</b>	Прилегающая территория ограничена точками 102-103-104-105; 168-169-170-171	499
30	Земельный участок с видом разрешенного использования «Для эксплуатации жилого дома» ул. Красный Октябрь, 100А <b>46:29:102303:650</b>	Прилегающая территория ограничена точками 104-105-106-107; 170-171-172-173	55

31	Земельный участок с видом разрешенного использования «Для эксплуатации жилого дома» ул. Красный Октябрь,100 <b>46:29:102303:651</b>	Прилегающая территория ограничена точками 106-107-108-109; 172-173-174-175	69
32	Индивидуальный жилой дом ул. Красный Октябрь,98 <b>46:29:102303:56</b>	Прилегающая территория ограничена точками 108-109-110-111; 174-175-176-177	458
33	Индивидуальный жилой дом ул. Красный Октябрь,96 <b>46:29:102303:26</b>	Прилегающая территория ограничена точками 110-111-112-113; 176-177-178-179	626
34	Земельный участок с видом разрешенного использования «Для эксплуатации жилого дома» ул. Красный Октябрь,94 <b>46:29:102303:54</b>	Прилегающая территория ограничена точками 112-113-114-115; 178-179-180-181	86
35	Земельный участок с видом разрешенного использования «Для эксплуатации жилого дома» ул. Красный Октябрь,92 <b>46:29:102303:53</b>	Прилегающая территория ограничена точками 114-115-116-117; 180-181-182-183-184	91
36	Индивидуальный жилой дом ул. Красный Октябрь,90	Прилегающая территория ограничена точками 116-117-118-119	54
37	Земельный участок с видом разрешенного использования «Для эксплуатации жилого дома» ул. Красный Октябрь,88 <b>46:29:102303:655</b>	Прилегающая территория ограничена точками 118-119-120-121; 185-186-187-188	136

38	Земельный участок с видом разрешенного использования «Для эксплуатации жилого дома» ул. Красный Октябрь, 86А <b>46:29:102303:116</b>	Прилегающая территория ограничена точками 120-121-122-123;189-190-191-192-193	135
39	Индивидуальный жилой дом ул. Красный Октябрь, 86 <b>46:29:102303:48</b>	Прилегающая территория ограничена точками 122-123-124-125	67
40	Земельный участок с видом разрешенного использования «Для эксплуатации жилого дома» ул. Красный Октябрь, 84 <b>46:29:102303:653</b>	Прилегающая территория ограничена точками 124-125-126-127	58
41	Индивидуальный жилой дом ул. Красный Октябрь, 82 <b>46:29:102303:47</b>	Прилегающая территория ограничена точками 126-127-128-129	51
42	Индивидуальный жилой дом ул. Красный Октябрь, 80	Прилегающая территория ограничена точками 128-129-130-131	85
43	Земельный участок с видом разрешенного использования «Для эксплуатации жилого дома» ул. Красный Октябрь, 78 <b>46:29:102303:45</b>	Прилегающая территория ограничена точками 130-131-132-133	70
44	Индивидуальный жилой дом ул. Красный Октябрь, 76 <b>46:29:102303:25</b>	Прилегающая территория ограничена точками 132-133-134-135	62
45	Индивидуальный жилой дом ул. Красный Октябрь, 74 <b>46:29:102303:43</b>	Прилегающая территория ограничена точками 134-135-136-137	33



46	Земельный участок с видом разрешенного использования «Для эксплуатации жилого дома» ул. Красный Октябрь, 72 <b>46:29:102303:41</b>	Прилегающая территория ограничена точками 136-137-138-139	33
47	Земельный участок с видом разрешенного использования «Для эксплуатации жилого дома» ул. Красный Октябрь, 70 <b>46:29:102303:108</b>	Прилегающая территория ограничена точками 138-139-140-141	123
48	Земельный участок с видом разрешенного использования «Для эксплуатации жилого дома» пер. Южный, 23 <b>46:29:102303:112</b>	Прилегающая территория ограничена точками 140-141-142-143	169
49	Земельный участок с видом разрешенного использования «Для эксплуатации жилого дома» пер. Южный, 25 <b>46:29:102303:18</b>	Прилегающая территория ограничена точками 142-143-144-145	97
50	Индивидуальный жилой дом пер Южный, 27 <b>46:29:102303:121</b>	Прилегающая территория ограничена точками 144-145-146-147	92
51	Земельный участок с видом разрешенного использования «Для эксплуатации жилого дома» пер. Южный, 29 <b>46:29:102303:12</b>	Прилегающая территория ограничена точками 146-147-148-149	316

52	Земельный участок с видом разрешенного использования «Для эксплуатации жилого дома» пер.Южный,31 <b>46:29:102303:654</b>	Прилегающая территория ограничена точками 148-149-150-151	39
53	Земельный участок с видом разрешенного использования «Для эксплуатации жилого дома» ул. Красный Октябрь,114А <b>46:29:102303:35</b>	Прилегающая территория ограничена точками 84а-85-152-153; 154-155-156-157	230
54	Земельный участок с видом разрешенного использования «среднеэтажная жилая застройка» пер.Южный,18 <b>46:29:102303:28</b>	Прилегающая территория ограничена точками 150-151-200-199; 191-192-193-194-195	2493
55	Земельный участок с видом разрешенного использования «для эксплуатации КНС» пер.Южный,16Б <b>46:29:102303:14</b>	Прилегающая территория ограничена точками 195-196-197-198	211
56	Индивидуальный жилой дом пер Южный,16А <b>46:29:102303:21</b>	Прилегающая территория ограничена точками 199-200-201-202;197-198-248-247	1069
57	Земельный участок с видом разрешенного использования «малоэтажная многоквартирная жилая застройка» пер.Южный,16 <b>46:29:102303:120</b>	Прилегающая территория ограничена точками 201-202-203-204;245-246-248-247	338

58	Земельный участок с видом разрешенного использования «для размещения, эксплуатации, обслуживания, строительства многоквартирного жилого дома(домов))» пер.Южный,14 <b>46:29:102303:119</b>	Прилегающая территория ограничена точками 203-204-205-206; 243-244-245-246	850
59	Земельный участок с видом разрешенного использования «Для эксплуатации жилого дома» пер. Южный,12 <b>46:29:102303:71</b>	Прилегающая территория ограничена точками 205-206-207-208; 241-242-243-244	292
60	Земельный участок с видом разрешенного использования «Для эксплуатации жилого дома» пер. Южный,10 <b>46:29:102303:1</b>	Прилегающая территория ограничена точками 207-208-209-210; 239-240-241-242	276
61	Индивидуальный жилой дом пер Южный,8	Прилегающая территория ограничена точками 209-210-211-212	91
62	Земельный участок с видом разрешенного использования «Для хозяйственной деятельности» пер. Южный,6А <b>46:29:102303:11</b>	Прилегающая территория ограничена точками 211-212-213-214;235-236-237-238	743

63	Земельный участок с видом разрешенного использования «Для эксплуатации многоквартирных жилых домов» пер. Южный,4,6 <b>46:29:102303:118</b>	Прилегающая территория ограничена точками 213-214-215-216; 232-233-234-235-236	1182
64	Индивидуальный жилой дом ул.1-я Пушкарная,34 <b>46:29:102303:72</b>	Прилегающая территория ограничена точками 215-216-217-218; 230-231-232-233	237
65	Индивидуальный жилой дом ул.1-я Пушкарная,32А	Прилегающая территория ограничена точками 217-219-220-221	151
66	Земельный участок с видом разрешенного использования «Эксплуатация жилого дома» ул.1-я Пушкарная,32 <b>46:29:102303:512</b>	Прилегающая территория ограничена точками 221-222-223-224-225-226-227-228-229	183
67	Земельный участок с видом разрешенного использования «Для размещения административных и офисных объектов» ул.1-я Пушкарная,30 <b>46:29:102303:514</b>	Прилегающая территория ограничена точками 224-225-226-227	246
68	Земельный участок с видом разрешенного использования «Для эксплуатации гаражных боксов» ул.1-я Пушкарная <b>46:29:102303:15</b>	Прилегающая территория ограничена точками 231-232-236-237-239-240-241-249-250-251-262	7950








69	Земельный участок с видом разрешенного использования «Для эксплуатации гаража, для хозяйственной деятельности» ул.1-я Пушкарная,28 <b>46:29:102303:37</b>	Прилегающая территория ограничена точками 252-253-254-255	35
70	Земельный участок с видом разрешенного использования «Для эксплуатации автостоянки и административно-хозяйственной деятельности» ул.1-я Пушкарная,28 <b>46:29:102303:122</b>	Прилегающая территория ограничена точками 254-255-256-257; 260-261-251-262-263	563
71	Земельный участок с видом разрешенного использования «Для эксплуатации автозаправочной станции» ул.1-я Пушкарная,28А <b>46:29:102303:23</b>	Прилегающая территория ограничена точками 256-257-258-259	372
72	Земельный участок с видом разрешенного использования «Для размещения гаражей автотранспорта» ул.1-я Пушкарная,28 <b>46:29:102303:123</b>	Прилегающая территория ограничена точками 258-259-260-261	16
73	Индивидуальный жилой дом ул. Красный Октябрь,114Б	Прилегающая территория ограничена точками 153-264-265-266	110
74	Индивидуальный жилой дом ул. Красный Октябрь,116	Прилегающая территория ограничена точками 267-268-269-270	413

ПРИЛОЖЕНИЕ  
УТВЕРЖДЕНА  
постановлением Администрации  
города Курска  
от 26 ноября 2024 г  
№ 650

## СХЕМА

### ГРАНИЦ ПРИЛЕГАЮЩИХ ТЕРРИТОРИЙ В КАДАСТРОВOM КВАРТАЛЕ №46:29:102303 (УЛИЦА КРАСНЫЙ ОКТЯБРЬ - ПЕРЕУЛОК ЮЖНЫЙ - УЛИЦА 1-Я ПУШКАРНАЯ - УЛИЦА ДИМИТРОВА - УЛИЦА РАЗИНА) С ОПИСАНИЕМ ГРАНИЦ

#### УСЛОВНЫЕ ОБОЗНАЧЕНИЯ

-  - номер прилегающей территории
-  - прилегающая территории
-  - границы земельных участков внесенные в ЕГРН
-  - характерные точки ограничивающие прилегающую территорию
-  - объекты расположенные на земельном участке
-  - границы земельного участка на кадастровом учете
-  - границы кадастрового квартала
- :125** - номер земельного участка в кадастровом квартале

