



АДМИНИСТРАЦИЯ ГОРОДА КУРСКА
Курской области

ПОСТАНОВЛЕНИЕ

«13» декабря 2024 г.

№ 686

**О внесении изменений в Проект организации
дорожного движения на автомобильных дорогах
Центрального округа города Курска**

В соответствии с федеральными законами от 10.12.1995 № 196-ФЗ «О безопасности дорожного движения», от 06.10.2003 № 131-ФЗ «Об общих принципах организации местного самоуправления в Российской Федерации», от 29.12.2017 № 443-ФЗ «Об организации дорожного движения в Российской Федерации и о внесении изменений в отдельные законодательные акты Российской Федерации» ПОСТАНОВЛЯЮ:

1. Внести в Проект организации дорожного движения на автомобильных дорогах Центрального округа города Курска, утверждённый постановлением Администрации города Курска от 25.01.2019 № 115 (в ред. от 20.05.2019 № 905, от 22.07.2019 № 1286, от 22.11.2019 № 2385, от 17.12.2019 № 2595, от 13.03.2020 № 440, от 01.04.2020 № 619, от 29.05.2020 № 1020, от 30.06.2020 № 1232, от 03.08.2020 № 1424, от 06.08.2020 № 1448, от 25.08.2020 № 1561, от 29.09.2020 № 1797, от 13.10.2020 № 1900, от 02.12.2020 № 2236, от 08.02.2021 № 74, от 15.02.2021 № 101, от 29.04.2021 № 271, от 25.08.2021 № 503, от 01.09.2021 № 516, от 28.09.2021 № 583, от 25.10.2021 № 644 от 02.11.2021 № 668, от 18.11.2021 № 705, от 30.11.2021 № 735 от 03.12.2021 № 757, от 28.01.2022 № 42, от 09.03.2022 № 130, от 19.04.2022 № 204, от 04.05.2022 № 234, от 23.05.2022 № 293, от 06.06.2022 № 335, от 07.09.2022 № 578, от 27.02.2023 № 116, от 18.04.2023 № 218, от 17.05.2023 № 276, от 07.07.2023 № 382, от 26.07.2023 № 425, от 06.10.2023 № 561, от 19.01.2024 № 15, от 06.03.2024 № 112, от 20.03.2024 № 152, от 24.05.2024 № 276,

от 13.08.2024 № 433, от 18.10.2024 № 578, от 02.11.2024 № 613) следующие изменения:

листы Р 34, П 22, П 23, И 31, З 31, З 32, Ж 32, К 34, Г 37, Д 37, Д 36, П 35, П 36, Н 38, Д 29 согласованные с ОГИБДД УМВД России по г. Курску, изложить в новой редакции согласно приложению 1 к настоящему постановлению.

2. Ведомость установленных камер фотовидеофиксации на территории Центрального округа муниципального образования «Город Курск» изложить в новой редакции согласно приложению 2 к настоящему постановлению.

3. Комитету документационного, ресурсного обеспечения и автоматизации систем управления Администрации города Курска (Калинина И.В.) обеспечить направление текста настоящего постановления в газету «Городские известия» и размещение настоящего постановления на официальном сайте Администрации города Курска в информационно-телекоммуникационной сети «Интернет».

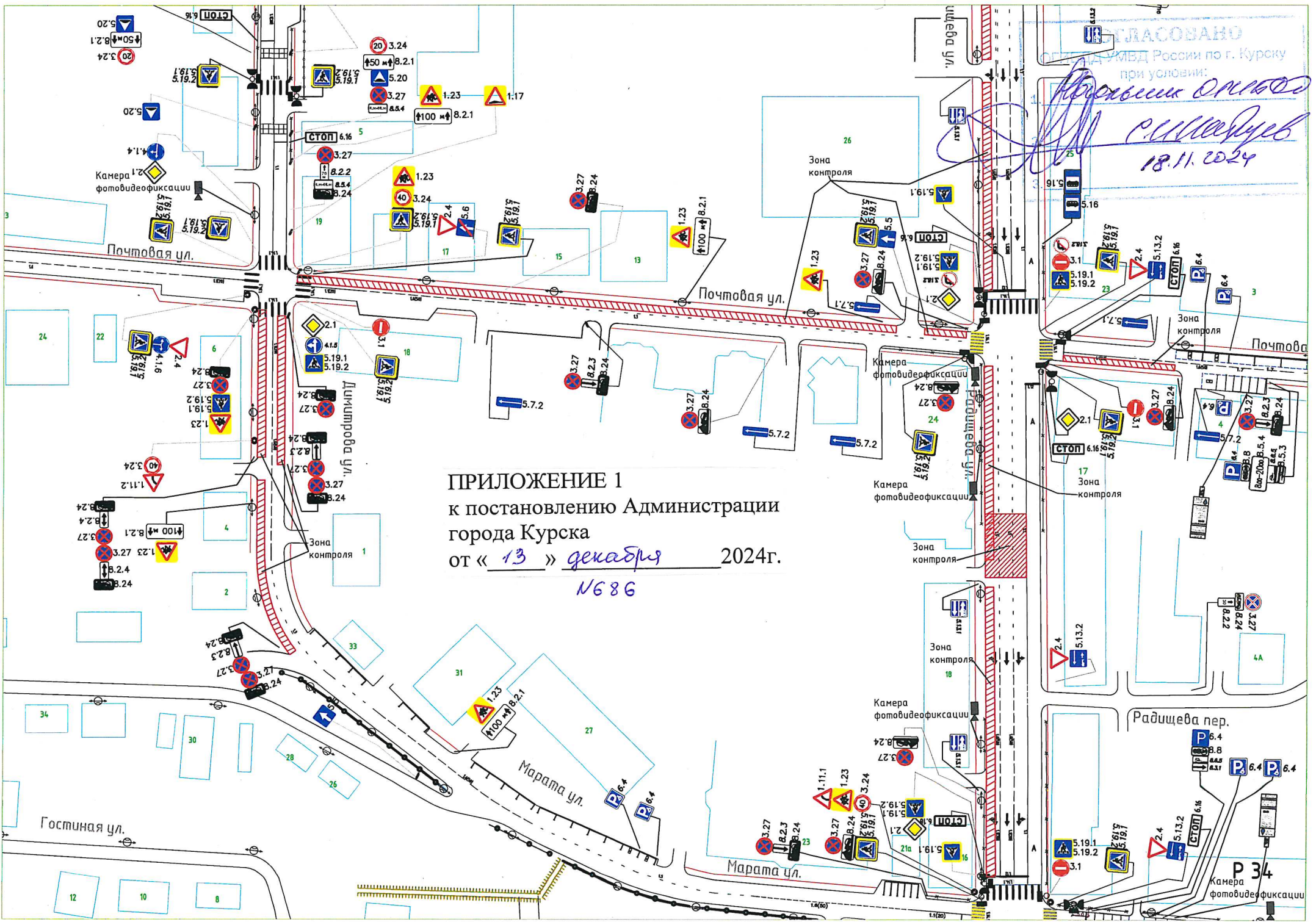
4. Управлению информации и печати Администрации города Курска (Бочарова Н.Е.) обеспечить опубликование настоящего постановления в газете «Городские известия».

5. Контроль за исполнением настоящего постановления возложить на первого заместителя главы Администрации города Курска Цыбина Н.А.

6. Постановление вступает в силу со дня его официального опубликования.

Глава города Курска

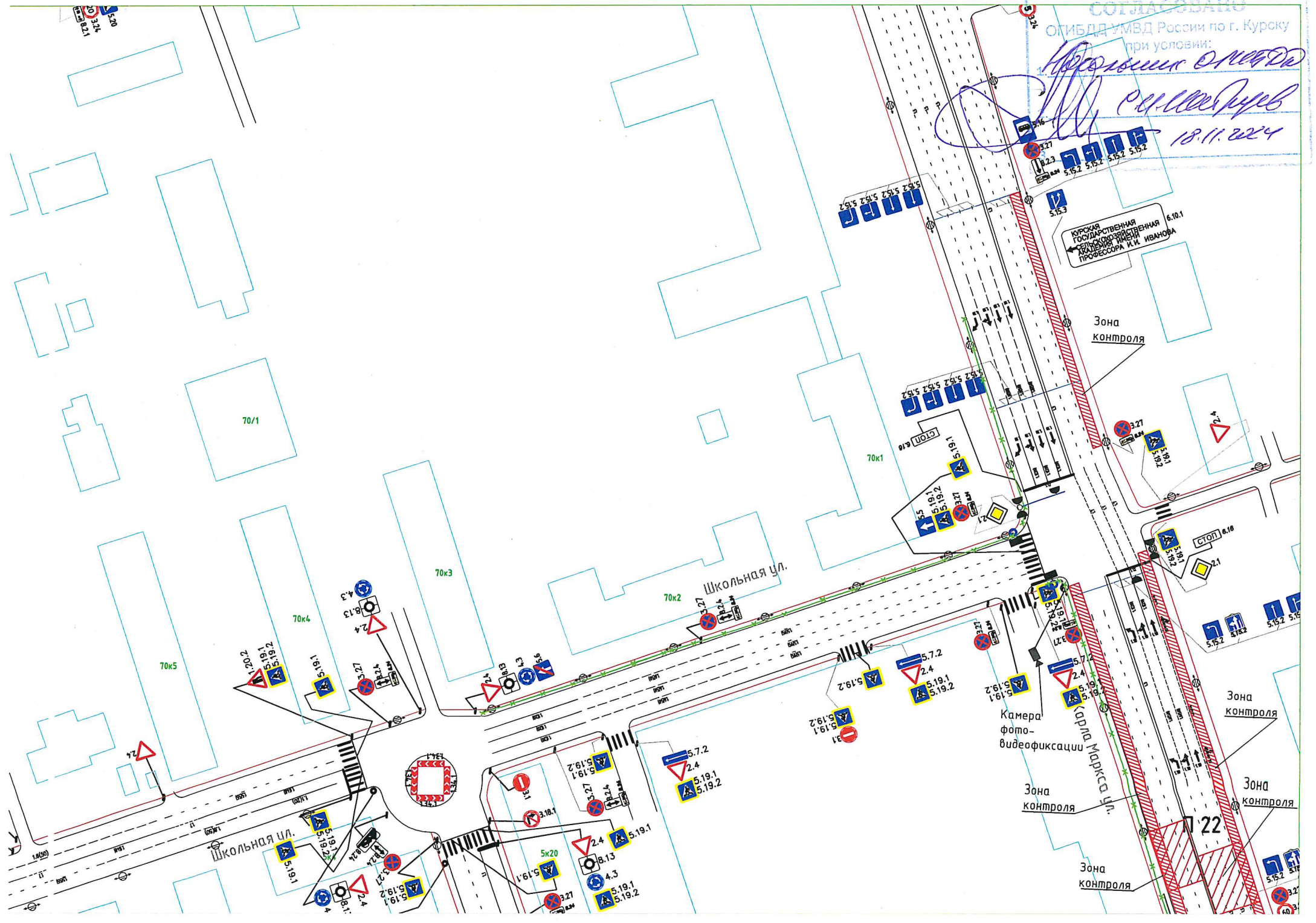
И. Куцак



ПРИЛОЖЕНИЕ 1
 к постановлению Администрации
 города Курска
 от « 13 » декабря 2024г.
 № 86

ПОДПИСАНО
 Официальный УМВД России по г. Курску
 при условии:
Александр Владимирович
Сидорчук
 18.11.2024

СОГЛАСОВАНО
ОГИБДД УМВД России по г. Куроку
при условии:
Иванов И.И.
С.И. Иванов
18.11.2024



СОГЛАСОВАНО
ОГИБДД УМВД России по г. Курску
при условии:

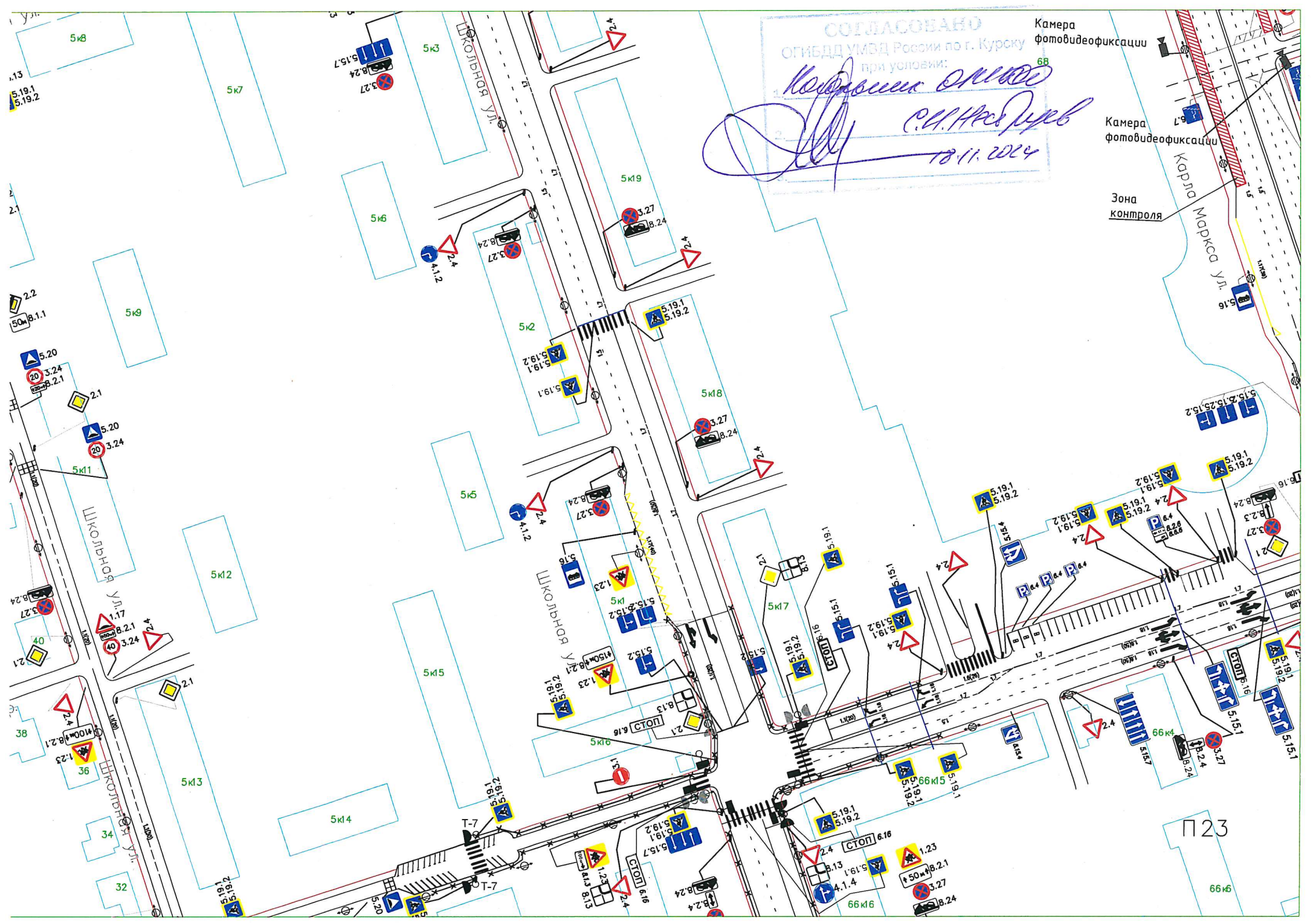
*Копиями ОМВД
С.И. Недуров
18.11.2024*

Камера
фотофиксации

Камера
фотофиксации

Зона
контроля

Карла
Маркса Ул.



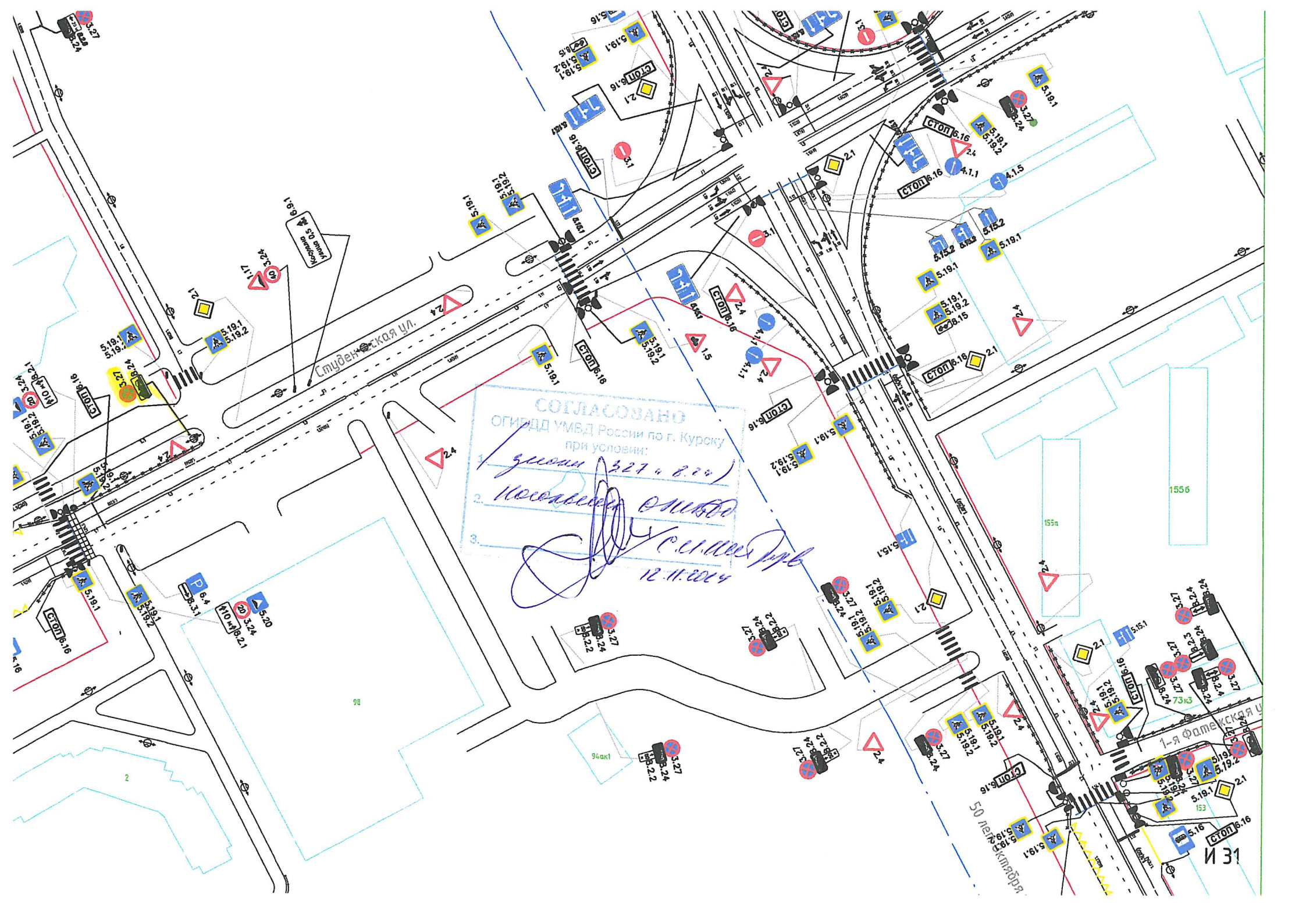
СОГЛАСОВАНО
ОГИБДД УМВД России по г. Курку
при условии:
1/ Злоумышл. 327 и 8.24
2/ Несовмест. с мпв
3/ [Signature]
12.11.2014

Студенческая ул.

50 лет Октября

1556

И 31

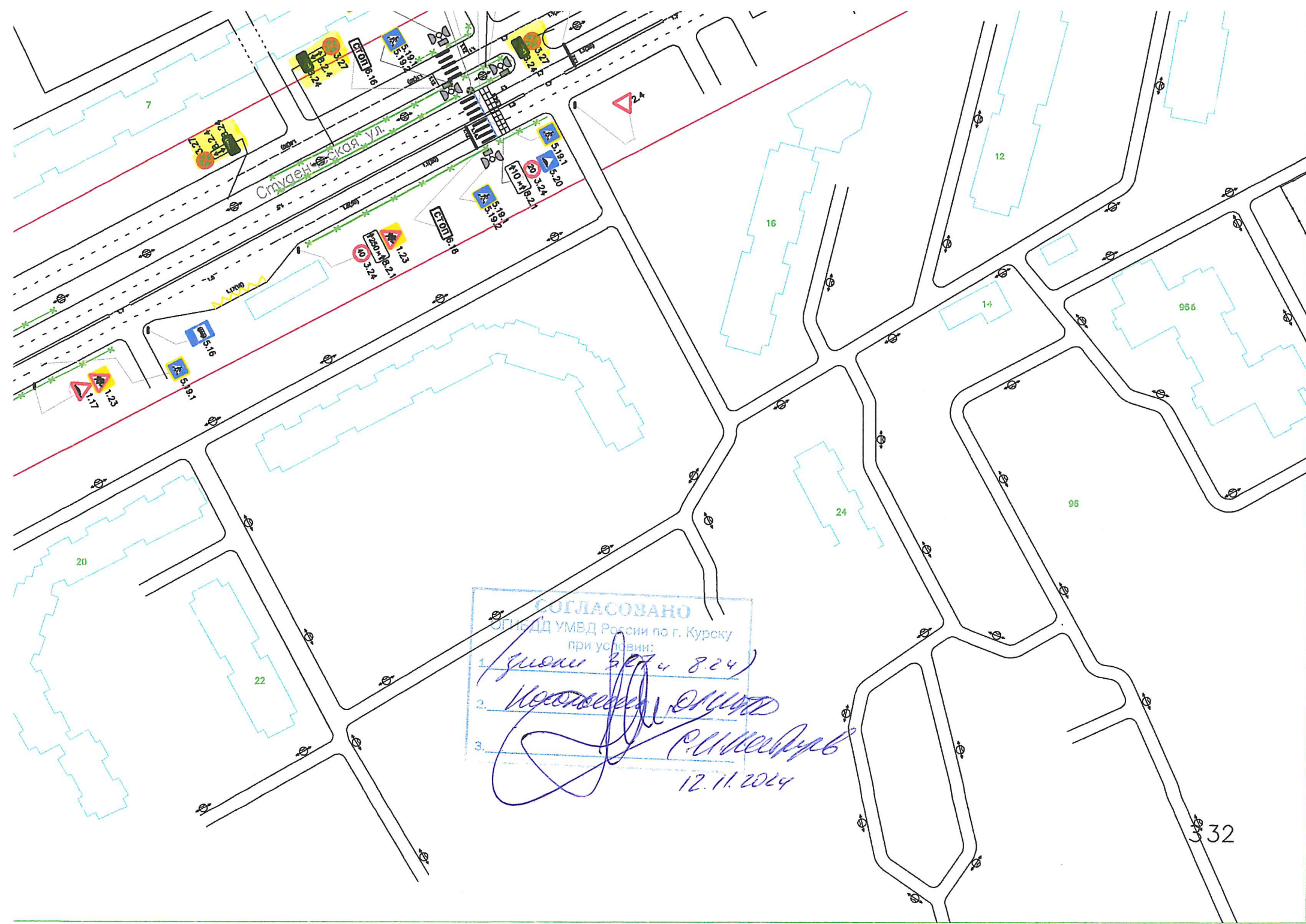


СОГЛАСОВАНО
ОГИБДД УМВД России по г. Курску
при условии:

1. знаки 3.27 и 8.24
2. *Колонны светофора*
3. *Семафор*

12.11.2024

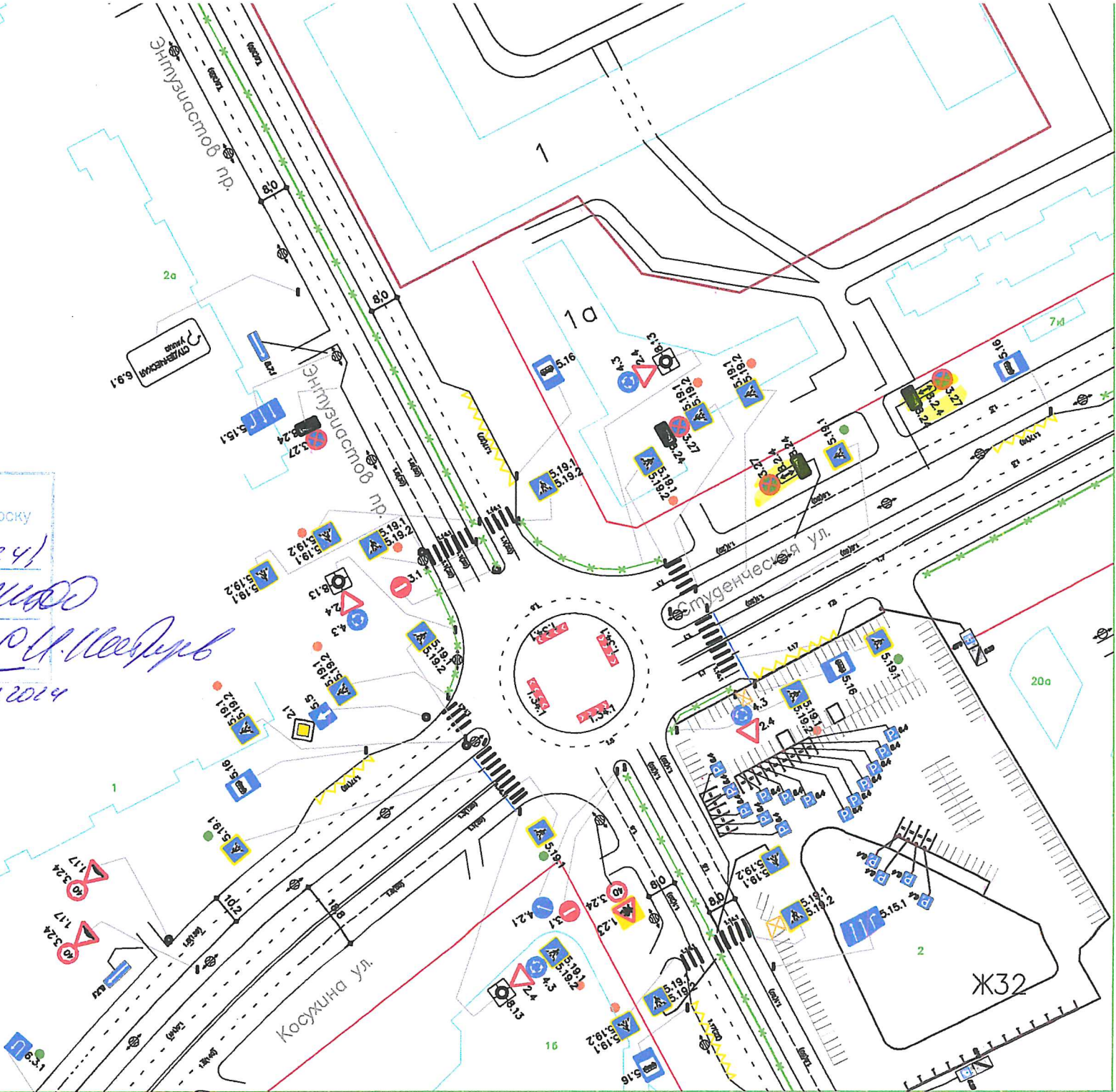


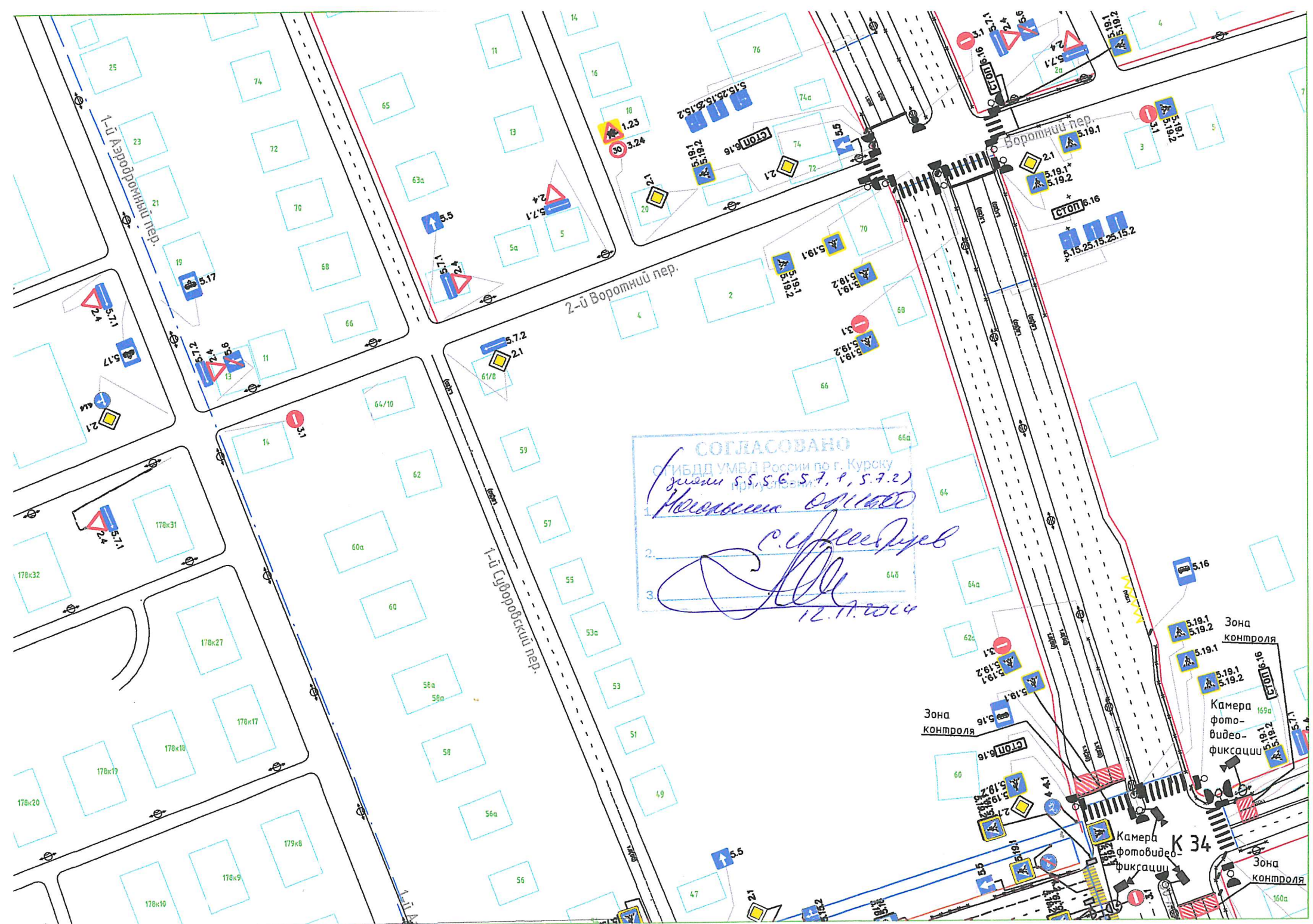


СОГЛАСОВАНО
ОГИБДД УМВД России по г. Курску
при условии:
1. (длина 3074 824)
2. [Signature]
3. [Signature]

12.11.2024

СОГЛАСОВАНО
ОГИБДД УМВД России по г. Курску
при условии:
(зонам 3.191 и 3.24)
Косовский О.М.
С.И. Шевчук
12.11.2014





СОГЛАСОВАНО
 СИБДД УМВД России по г. Курску
 (участки 5.5, 5.6-5.7, 9, 5.7.2)
Молодцова Ольга
С. Сидорчук
 12.11.2014

Вороний пер.

1-й Суворовский пер.

1-й Аэропортовый пер.

Зона контроля

Зона контроля

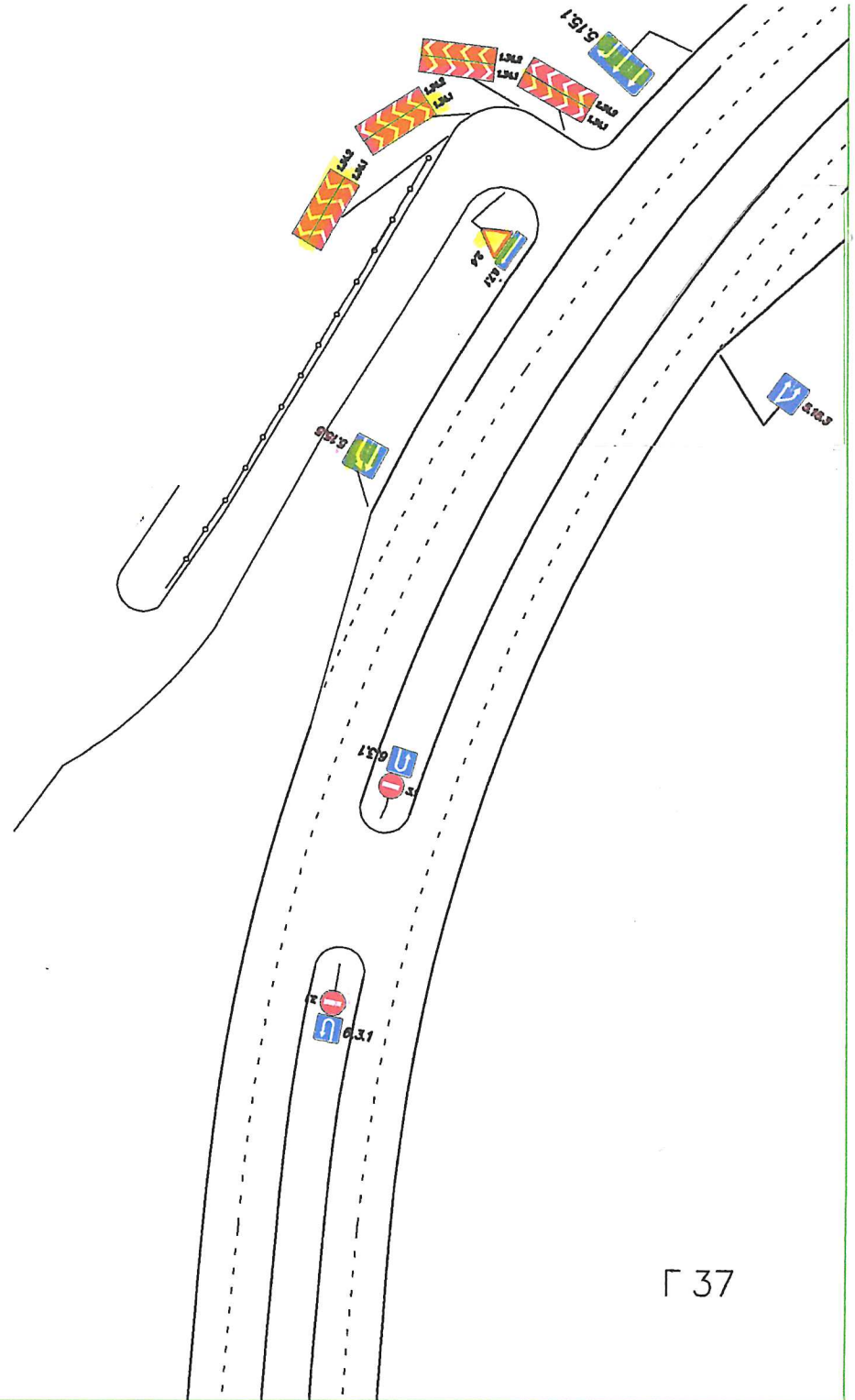
Зона контроля

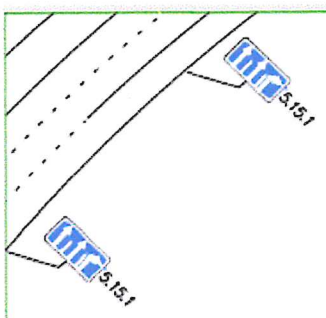
Камера фото-видео-фиксации

Камера фото-видео-фиксации

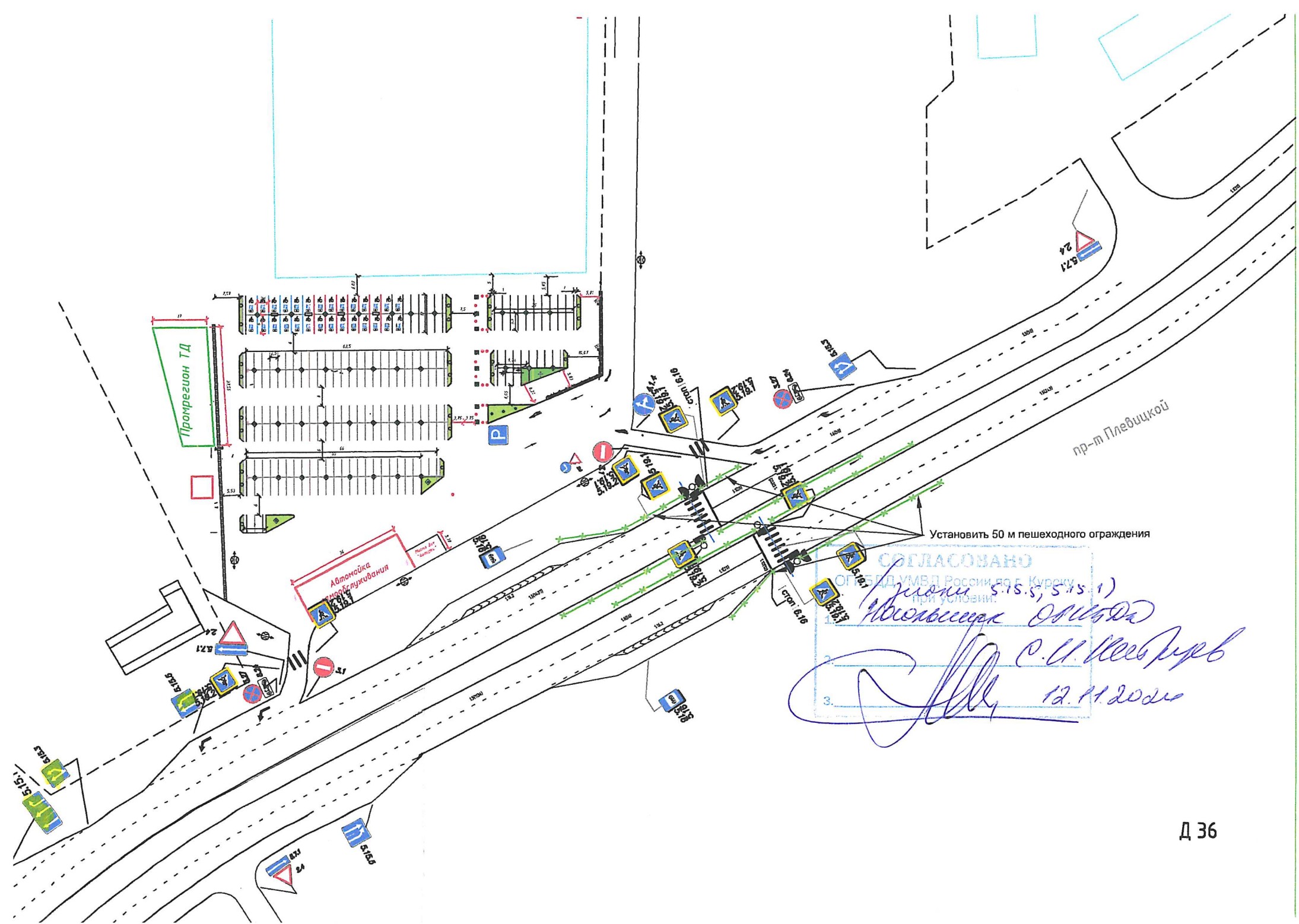
К 34

СОГЛАСОВАНО
ОГИБДД УМВД России по г. Курску
Удочи 8.15.1, 9.34.1(2)
1. *Ноговский*
2. *С. Савельев*
3. *12.11.2024*

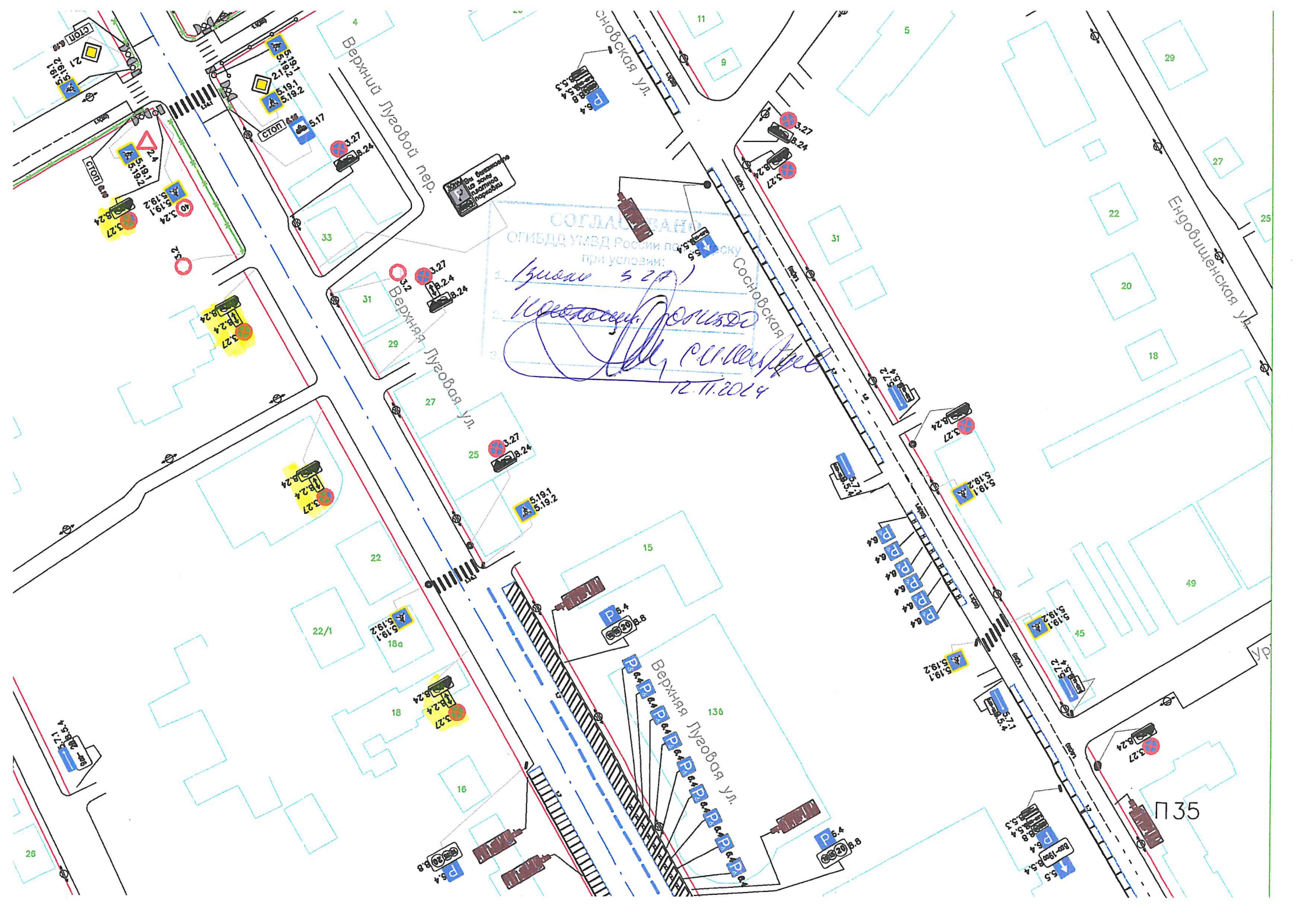




СОГЛАСОВАНО
ОПРЕДЕЛЕНИЕ № 01/001. Курск
ИГР 5.15.1, п. 1
1. Колосовский РИМСО
2. С. Мещеряков
3. 12.11.2014



СОГЛАСОВАНО
 ОГИБС УМВД России в г. Курске
 (подпись 5.15.5, 5.15.1)
 Подполковник ОМВД
 П.И. Песков
 12.11.2020



СОГЛАСОВАНО
ОГИБДД УМВД России по г. Омску
при условии:
(Улицы 5.27)
Исполнитель: [Signature]
12.11.2014

Верхний Луговой пер.

Сосновская ул.

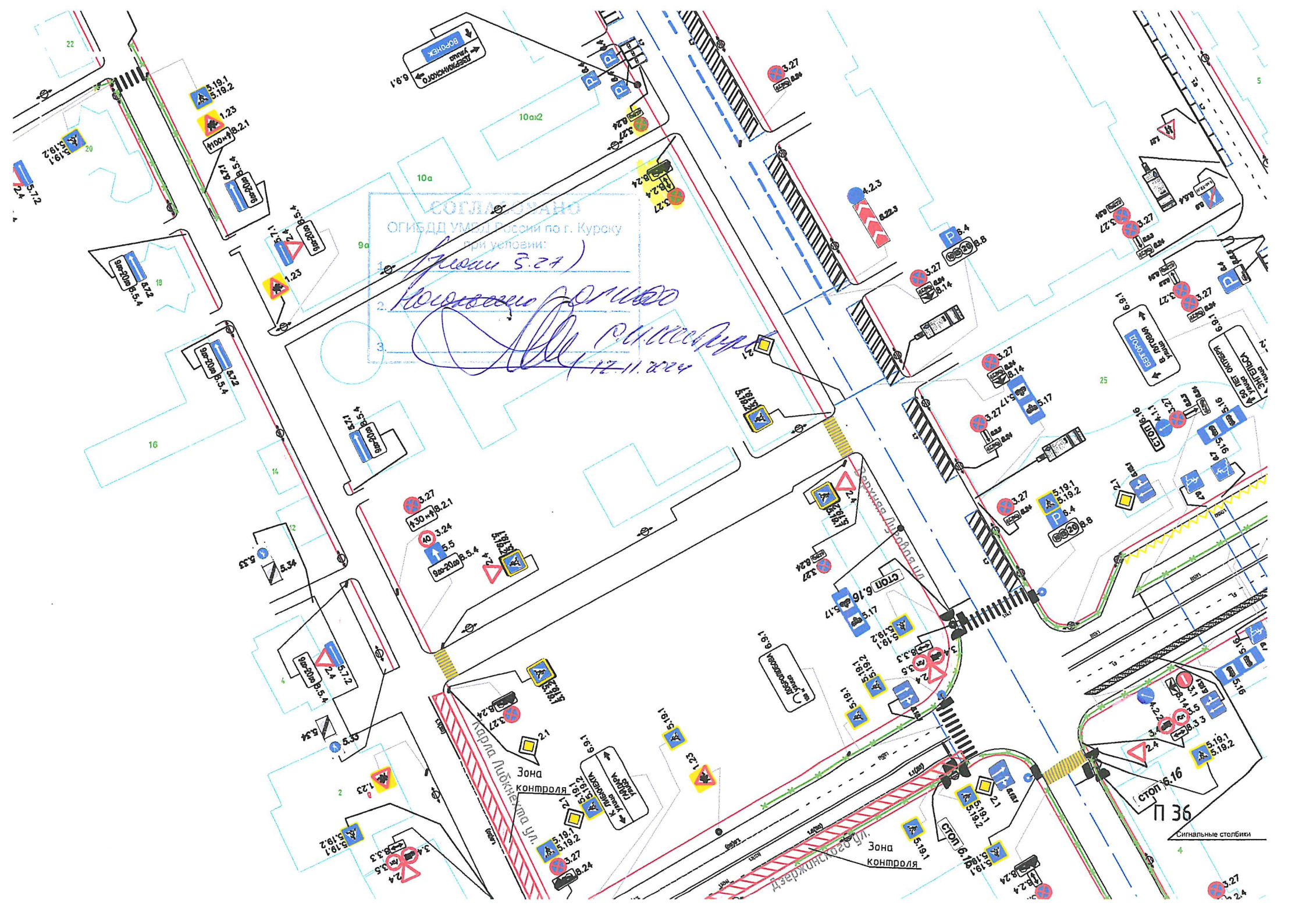
Сосновская ул.

Ендовищенская ул.

Верхняя Луговая ул.

Верхняя Луговая ул.

П35



СОГЛАСОВАНО
ОГИС ДД УМВД России по г. Куроку
при условии:

1. (Формы 3.24)
2. Нормативы
12.11.2024

Зона контроля

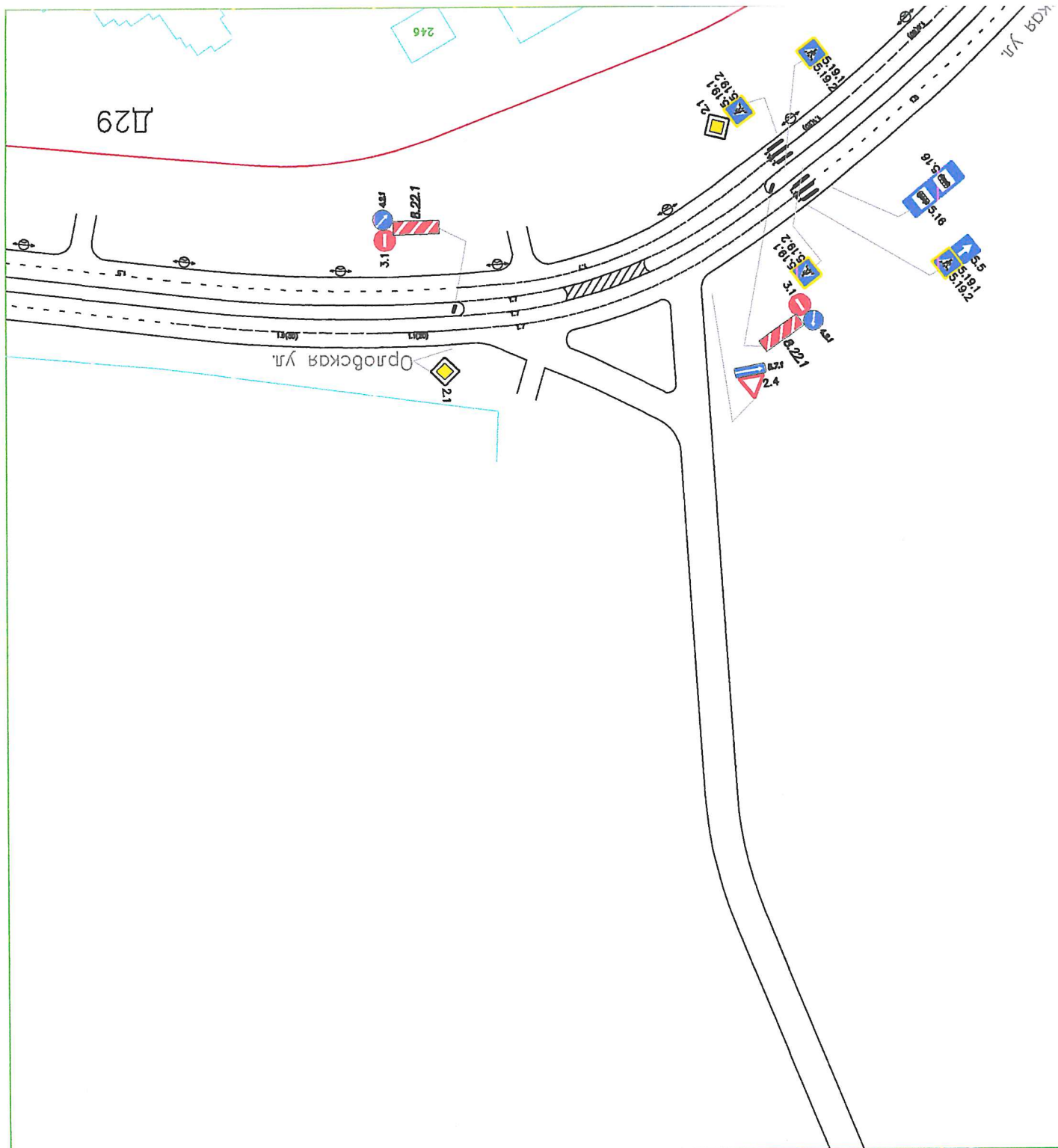
Сигнальные столбы

СОГЛАСОВАНО

ОГИБДД УМВД России по г. Курску
при условии:

(земли 6.8.1, 6.8.2, 6.8.3)
Нормами организации
режима движения
С.В. Писов
06.12.2024





СОГЛАСОВАНО
 ОГИБДД УМВД России по г. Курску
 при условии:
 (знаки 4.6.2, 8.22.1)

Копиями оформлены
 дорожные знаки и таблички
 С.В. Биколов
 06.12.2024

Ведомость размещения работающих в автоматическом режиме специальных технических средств, имеющих функции фото- и киносъемки, видеозаписи для фиксации нарушений Правил дорожного движения Российской Федерации в Центральном округе города Курска

№ п/п	Комплекс	Месторасположение (адрес)	Географические координаты	Параметры зоны контроля	Виды выявляемых нарушений Правил дорожного движения Российской Федерации	Значения установленной максимальной скорости движения
1.	Крис FP2608	проспект Вячеслава Клыкова, д. 39	51.718989, 36.134241	Ширина: 10,5 м; Длина: 10 м; Количество полос: 3; Направление: попутное	12.9.2 Скорость, превышение 20-40 км/ч 12.9.3 Скорость, превышение 40-60 км/ч 12.9.4 Скорость, превышение 60-80 км/ч 12.9.5 Скорость, превышение 80 км/ч	60 км/ч
2.	Пульсар СИМПЕ-0622-1369	проспект Вячеслава Клыкова, д. 62	51.720961, 36.134977	Ширина: 10,5 м; Длина: 20 м; Количество полос: 3; Направление: встречное	12.12.1 Проезд на запрещающий сигнал светофора 12.12.2 Нарушение требований остановки перед стоп-линией (знаком 6.16) на запрещающий сигнал светофора 12.6 Нарушение правил применения ремней безопасности - водитель (12.6) 12.9.2 Скорость, превышение 20-40 км/ч 12.9.3 Скорость, превышение 40-60 км/ч 12.9.4 Скорость, превышение 60-80 км/ч 12.9.5 Скорость, превышение 80 км/ч	60 км/ч
3.	Пульсар СИМПЕ-0622-1366	проспект Дружбы, д.18	51.741017, 36.133679	Ширина: 11 м; Длина: 25 м; Количество полос: 3; Направление: встречное	12.12.1 Проезд на запрещающий сигнал светофора 12.12.2 Нарушение требований остановки перед стоп-линией (знаком 6.16) на запрещающий сигнал светофора 12.6 Нарушение правил применения ремней безопасности - водитель (12.6) 12.9.2 Скорость, превышение 20-40 км/ч 12.9.3 Скорость, превышение 40-60 км/ч 12.9.4 Скорость, превышение 60-80 км/ч 12.9.5 Скорость, превышение 80 км/ч	60 км/ч
4.	Крис FP2601	проспект Дружбы, д. 24/2	51.739904, 36.131328	Ширина: 19,3 м; Длина: 10 м; Количество полос: 4; Направление: попутное, встречное	12.9.2 Скорость, превышение 20-40 км/ч 12.9.3 Скорость, превышение 40-60 км/ч 12.9.4 Скорость, превышение 60-80 км/ч 12.9.5 Скорость, превышение 80 км/ч	60 км/ч
5.	АвтоУраган 2112009-2112020	проспект Дружбы, д. 17	51.73811, 36.124882	Ширина: 19,2 м; Длина: 4 м; Количество полос: 4; Направление: попутное, встречное	12.18 Непредоставление преимущества в движении пешеходам	-
6.	АвтоУраган 2111011	улица Красной Армии, д. 42	51.721968, 36.178749	Ширина: 14,8 м; Длина: 20 м; Количество полос: 4; Направление: встречное, попутное	12.9.2 Скорость, превышение 20-40 км/ч 12.9.3 Скорость, превышение 40-60 км/ч 12.9.4 Скорость, превышение 60-80 км/ч 12.9.5 Скорость, превышение 80 км/ч	60 км/ч
7.	Страж С20-088	улица Дзержинского - улица Карла Либкнехта	51.726283, 36.182595	1. Ширина: 4 м; Длина: 78 м;	12.16.4 Нарушение правил остановки ТС (знак 3.27)	-

				Количество полос: 1; Направление: попутное 2. Ширина: 4 м; Длина: 130 м; Количество полос: 1; Направление: попутное		
8.	Ультра 002557	улица Дзержинского, д. 43	51.72522, 36.179522	1. Ширина: 4 м; Длина: 35 м; Количество полос: 1; Направление: встречное 2. Ширина: 4 м; Длина: 70 м; Количество полос: 1; Направление: попутное	12.16.4 Нарушение правил остановки ТС (знак 3.27)	-
9.	АвтоУраган 2112042	улица Дзержинского - улица Щепкина - улица Дружининская	51.724406, 36.177588	1. Ширина: 8,5 м; Длина: 5 м; Количество полос: 2; Направление: встречное. 2. Ширина: 8,5 м; Длина: 5 м; Количество полос: 2; Направление: встречное. 3. Ширина: 3 м; Длина: 5 м; Количество полос: 1; Направление: встречное.	12.12.1 Проезд на запрещающий сигнал светофора 12.12.2 Нарушение требований остановки перед стоп-линией (знаком 6.16) на запрещающий сигнал светофора	-
10.	АвтоУраган 2112007-2112008	улица Дзержинского, д. 65/2	51.723628, 36.175458	Ширина: 17 м; Длина: 4 м; Количество полос: 4; Направление: попутное, встречное	12.18 Непредоставление преимущества в движении пешеходам	-
11.	АвтоУраган 2112047	улица Дзержинского - улица Бочарова - улица Павлуновского	51.72207, 36.171098	1. Ширина: 8,5 м; Длина: 5 м; Количество полос: 2; Направление: встречное. 2. Ширина: 8,5 м; Длина: 5 м; Количество полос: 2; Направление: встречное. 3. Ширина: 5,5 м; Длина: 5 м; Количество полос: 1; Направление: встречное. 4. Ширина: 4,5 м; Длина: 5 м; Количество полос: 1; Направление: встречное.	12.12.1 Проезд на запрещающий сигнал светофора 12.12.2 Нарушение требований остановки перед стоп-линией (знаком 6.16) на запрещающий сигнал светофора	-
12.	АвтоУраган 2112040	улица 50 лет Октября - улица Бойцов 9-й Дивизии	51.73184, 36.15596	1. Ширина: 10,2 м; Длина: 5 м; Количество полос: 3; Направление: встречное.	12.12.1 Проезд на запрещающий сигнал светофора	-

				2. Ширина: 13 м; Длина: 5 м; Количество полос: 3; Направление: встречное. 3. Ширина: 7,25 м; Длина: 5 м; Количество полос: 2; Направление: встречное. 4. Ширина: 11,2 м; Длина: 5 м; Количество полос: 3; Направление: встречное.	12.12.2 Нарушение требований остановки перед стоп-линией (знаком 6.16) на запрещающий сигнал светофора	
13.	Крис FP2609	улица 50 лет Октября, д. 143	51.736758, 36.15187	Ширина: 13,6 м; Длина: 10 м; Количество полос: 4; Направление: попутное, встречное	12.9.2 Скорость, превышение 20-40 км/ч 12.9.3 Скорость, превышение 40-60 км/ч 12.9.4 Скорость, превышение 60-80 км/ч 12.9.5 Скорость, превышение 80 км/ч	60 км/ч
14.	Крис FP2615	улица 50 лет Октября, д. 167	51.753095, 36.138448	Ширина: 13,6 м; Длина: 10 м; Количество полос: 4; Направление: попутное, встречное	12.9.2 Скорость, превышение 20-40 км/ч 12.9.3 Скорость, превышение 40-60 км/ч 12.9.4 Скорость, превышение 60-80 км/ч 12.9.5 Скорость, превышение 80 км/ч	60 км/ч
15.	Сова 001424/001470	улица 50-лет Октября, д. 169	51.693233, 36.157092	Ширина: 17 м; Длина: 4 м; Количество полос: 5; Направление: попутное, встречное	12.18 Непредоставление преимущества в движении пешеходам	-
16.	Крис FP4364	улица 50 лет Октября, д. 173А	51.759712, 36.134115	Ширина: 10 м; Длина: 10 м; Количество полос: 2; Направление: попутное, встречное	12.9.2 Скорость, превышение 20-40 км/ч 12.9.3 Скорость, превышение 40-60 км/ч 12.9.4 Скорость, превышение 60-80 км/ч 12.9.5 Скорость, превышение 80 км/ч	60 км/ч
17.	Пульсар СИМПЕ-0622-1367	улица 50 лет Октября, д. 126д	51.761931, 36.132292	Ширина: 8 м; Длина: 20 м; Количество полос: 2; Направление: встречное, попутное	12.12.1 Проезд на запрещающий сигнал светофора 12.12.2 Нарушение требований остановки перед стоп-линией (знаком 6.16) на запрещающий сигнал светофора 12.6 Нарушение правил применения ремней безопасности - водитель (12.6) 12.9.2 Скорость, превышение 20-40 км/ч 12.9.3 Скорость, превышение 40-60 км/ч 12.9.4 Скорость, превышение 60-80 км/ч 12.9.5 Скорость, превышение 80 км/ч 12.15.4 Выезд на полосу, предназначенную для встречного движения 12.36.1 Нарушение правил пользования телефоном водителем	60 км/ч
18.	Крис FP2611	улица Пучковка, д. 48	51.756526, 36.150543	Ширина: 15,5 м; Длина: 10 м; Количество полос: 4;	12.9.2 Скорость, превышение 20-40 км/ч 12.9.3 Скорость, превышение 40-60 км/ч 12.9.4 Скорость, превышение 60-80 км/ч 12.9.5 Скорость, превышение 80 км/ч	60 км/ч

				Направление: попутное, встречное		
19.	АвтоУраган 2112048	улица Пучковка- улица Нижняя Казацкая	51.759005, 36.158891	1. Ширина: 7,8 м; Длина: 5 м; Количество полос: 2; Направление: встречное. 2. Ширина: 7,8 м; Длина: 5 м; Количество полос: 2; Направление: встречное. 3. Ширина: 3,2 м; Длина: 5 м; Количество полос: 1; Направление: встречное. 4. Ширина: 3,2 м; Длина: 5 м; Количество полос: 1; Направление: встречное.	12.12.1 Проезд на запрещающий сигнал светофора 12.12.2 Нарушение требований остановки перед стоп-линией (знаком 6.16) на запрещающий сигнал светофора	-
20.	Крис FP2618	улица Кавказская, ост. Казачий лог	51.761285, 36.163428	Ширина: 15,5 м; Длина: 10 м; Количество полос: 4; Направление: попутное, встречное	12.9.2 Скорость, превышение 20-40 км/ч 12.9.3 Скорость, превышение 40-60 км/ч 12.9.4 Скорость, превышение 60-80 км/ч 12.9.5 Скорость, превышение 80 км/ч	60 км/ч
21.	Страж С20-092	улица Карла Маркса, д.6	51.750015, 36.193022	1. Ширина: 3,5 м; Длина: 50 м; Количество полос: 1; Направление: встречное. 2. Ширина: 14 м; Длина: 20 м; Количество полос: 1; Направление: встречное. 3. Ширина: 3,5 м; Длина: 15 м; Количество полос: 1; Направление: встречное. 4. Ширина: 3,5 м; Длина: 35 м; Количество полос: 1; Направление: попутное. 5. Ширина: 3,5 м; Длина: 20 м; Количество полос: 1; Направление: попутное.	12.16.4 Нарушение правил остановки ТС (знак 3.27)	-
22.	АвтоУраган 2112041	улица Карла Маркса, д. 43 (улица Карла Маркса - улица Никитская)	51.754583, 36.189233	1. Ширина: 7,8 м; Длина: 5 м; Количество полос: 2; Направление: встречное. 2. Ширина: 7,8 м; Длина: 5 м; Количество полос: 2; Направление: встречное.	12.12.1 Проезд на запрещающий сигнал светофора 12.12.2 Нарушение требований остановки перед стоп-линией (знаком 6.16) на запрещающий сигнал светофора	-

				3. Ширина: 4,1 м; Длина: 5 м; Количество полос: 1; Направление: встречное. 4. Ширина: 3,5 м; Длина: 5 м; Количество полос: 1; Направление: встречное.		
23.	АвтоУраган 2112038	улица Карла Маркса- улица Хуторская	51.757514, 36.187824	1. Ширина: 17 м; Длина: 5 м; Количество полос: 4; Направление: встречное. 2. Ширина: 10,5 м; Длина: 5 м; Количество полос: 3; Направление: встречное. 3. Ширина: 5 м; Длина: 5 м; Количество полос: 1; Направление: встречное.	12.12.1 Проезд на запрещающий сигнал светофора 12.12.2 Нарушение требований остановки перед стоп-линией (знаком 6.16) на запрещающий сигнал светофора	-
24.	АвтоУраган 2112037	улица Карла Маркса д. 62/21- улица Ломакина	51.758343, 36.187376	1. Ширина: 10,5 м; Длина: 5 м; Количество полос: 3; Направление: встречное. 2. Ширина: 10,5 м; Длина: 5 м; Количество полос: 3; Направление: встречное. 3. Ширина: 5 м; Длина: 5 м; Количество полос: 1; Направление: встречное.	12.12.1 Проезд на запрещающий сигнал светофора 12.12.2 Нарушение требований остановки перед стоп-линией (знаком 6.16) на запрещающий сигнал светофора	-
25.	Страж С20-083	улица Карла Маркса, д.66к9	51.757508, 36.184487	1. Ширина: 4 м; Длина: 95 м; Количество полос: 1; Направление: встречное. 2. Ширина: 3,5 м; Длина: 120 м; Количество полос: 1; Направление: попутное.	12.16.4 Нарушение правил остановки ТС (знак 3.27)	-
26.	Пульсар СИМПЕ-0622-1364	улица Карла Маркса- улица Школьная	51.760851, 36.18599	Ширина: 10,5 м; Длина: 15 м; Количество полос: 3; Направление: встречное.	12.12.1 Проезд на запрещающий сигнал светофора 12.12.2 Нарушение требований остановки перед стоп-линией (знаком 6.16) на запрещающий сигнал светофора 12.6 Нарушение правил применения ремней безопасности - водитель (12.6) 12.9.2 Скорость, превышение 20-40 км/ч 12.9.3 Скорость, превышение 40-60 км/ч 12.9.4 Скорость, превышение 60-80 км/ч 12.9.5 Скорость, превышение 80 км/ч	60 км/ч

					12.15.4 Выезд на полосу, предназначенную для встречного движения 12.36.1 Нарушение правил пользования телефоном водителем	
27.	Кордон KB0231	улица Карла Маркса д. 69	51.762008, 36.185765	Ширина: 13,5 м; Длина: 20 м; Количество полос: 4; Направление: попутное.	12.9.2 Скорость, превышение 20-40 км/ч 12.9.3 Скорость, превышение 40-60 км/ч 12.9.4 Скорость, превышение 60-80 км/ч 12.9.5 Скорость, превышение 80 км/ч	60 км/ч
28.	Кордон KB0224	улица Карла Маркса, д. 68	51.76225, 36.185293	Ширина: 10,5 м; Длина: 20 м; Количество полос: 3; Направление: встречное.	12.9.2 Скорость, превышение 20-40 км/ч 12.9.3 Скорость, превышение 40-60 км/ч 12.9.4 Скорость, превышение 60-80 км/ч 12.9.5 Скорость, превышение 80 км/ч	60 км/ч
29.	АвтоУраган 2112035	улица Карла Маркса - улица Кавказская	51.765904, 36.18372	1. Ширина: 14 м; Длина: 5 м; Количество полос: 4; Направление: встречное. 2. Ширина: 14,5 м; Длина: 5 м; Количество полос: 4; Направление: встречное. 3. Ширина: 10,9 м; Длина: 5 м; Количество полос: 3; Направление: встречное.	12.12.1 Проезд на запрещающий сигнал светофора 12.12.2 Нарушение требований остановки перед стоп-линией (знаком 6.16) на запрещающий сигнал светофора	-
30.	АвтоУраган 2112045	улица Карла Маркса, д. 72/7, 72/9, 72/10 (улица Карла Маркса - Светлый проезд)	51.767938, 36.182179	1. Ширина: 11,5 м; Длина: 5 м; Количество полос: 3; Направление: встречное. 2. Ширина: 7 м; Длина: 5 м; Количество полос: 2; Направление: встречное. 3. Ширина: 6,8 м; Длина: 5 м; Количество полос: 2; Направление: встречное.	12.12.1 Проезд на запрещающий сигнал светофора 12.12.2 Нарушение требований остановки перед стоп-линией (знаком 6.16) на запрещающий сигнал светофора	-
31.	АвтоУраган 2111020	проспект Победы, д.5-7	51.73811, 36.124882	Ширина: 13,5 м; Длина: 20 м; Количество полос: 4; Направление: встречное.	12.9.2 Скорость, превышение 20-40 км/ч 12.9.3 Скорость, превышение 40-60 км/ч 12.9.4 Скорость, превышение 60-80 км/ч 12.9.5 Скорость, превышение 80 км/ч	60 км/ч
32.	АвтоУраган 2111022	улица Карла Маркса, д.101	51.792894, 36.168381	Ширина: 13,5 м; Длина: 20 м; Количество полос: 4; Направление: встречное, попутное.	12.9.2 Скорость, превышение 20-40 км/ч 12.9.3 Скорость, превышение 40-60 км/ч 12.9.4 Скорость, превышение 60-80 км/ч 12.9.5 Скорость, превышение 80 км/ч	60 км/ч
33.	Крис FP4207	улица Карла Маркса, д. 81	51.798363, 36.165987	Ширина: 13,5 м; Длина: 10 м; Количество полос: 4; Направление: попутное, встречное	12.9.2 Скорость, превышение 20-40 км/ч 12.9.3 Скорость, превышение 40-60 км/ч 12.9.4 Скорость, превышение 60-80 км/ч 12.9.5 Скорость, превышение 80 км/ч	60 км/ч

34.	Крис FP2621	улица Тропинка (напротив д.52/8 по улице Понизовка)	51.778794, 36.152656	Ширина: 6,3 м; Длина: 10 м; Количество полос: 2; Направление: попутное, встречное	12.9.2 Скорость, превышение 20-40 км/ч 12.9.3 Скорость, превышение 40-60 км/ч 12.9.4 Скорость, превышение 60-80 км/ч 12.9.5 Скорость, превышение 80 км/ч	40 км/ч
35.	АвтоУраган 2111019	проспект Победы, д.22	51.778774, 36.176362	Ширина: 13,5 м; Длина: 20 м; Количество полос: 4; Направление: встречное.	12.9.2 Скорость, превышение 20-40 км/ч 12.9.3 Скорость, превышение 40-60 км/ч 12.9.4 Скорость, превышение 60-80 км/ч 12.9.5 Скорость, превышение 80 км/ч	60 км/ч
36.	АвтоУраган 2111012	проспект Победы, д.10	51.776353, 36.176652	Ширина: 13,5 м; Длина: 20 м; Количество полос: 4; Направление: встречное.	12.9.2 Скорость, превышение 20-40 км/ч 12.9.3 Скорость, превышение 40-60 км/ч 12.9.4 Скорость, превышение 60-80 км/ч 12.9.5 Скорость, превышение 80 км/ч	60 км/ч
37.	Ультра 002552	улица Ленина, д. 2	51.731527, 36.191474	Ширина: 3,75 м; Длина: 65 м; Количество полос: 1; Направление: встречное.	12.16.4 Нарушение правил остановки ТС (знак 3.27)	-
38.	АвтоУраган 2111017	улица Ленина, д. 8	51.73244, 36.1928	Ширина: 17,3 м; Длина: 20 м; Количество полос: 5; Направление: встречное.	12.9.2 Скорость, превышение 20-40 км/ч 12.9.3 Скорость, превышение 40-60 км/ч 12.9.4 Скорость, превышение 60-80 км/ч 12.9.5 Скорость, превышение 80 км/ч	60 км/ч
39.	Страж С20-094	улица Почтовая - улица Ленина	51.733097, 36.192832	1. Ширина: 3,75 м; Длина: 11 м; Количество полос: 1; Направление: попутное. 2. Ширина: 3,25 м; Длина: 85 м; Количество полос: 1; Направление: попутное.	12.16.4 Нарушение правил остановки ТС (знак 3.27)	-
40.	Страж С20-082	улица Ленина, д. 12	51.733463, 36.192912	Ширина: 3,25 м; Длина: 150 м; Количество полос: 1; Направление: попутное.	12.16.4 Нарушение правил остановки ТС (знак 3.27)	-
41.	Ультра 002550	улица Ленина, д. 12	51.693233, 36.157092	1. Ширина: 3,5 м; Длина: 68 м; Количество полос: 1; Направление: встречное. 2. Ширина: 3,5 м; Длина: 70 м; Количество полос: 1; Направление: встречное. 3. Ширина: 12 м; Длина: 50 м; Количество полос: 1; Направление: встречное. 3. Ширина: 3,5 м; Длина: 50 м; Количество полос: 1; Направление: попутное.	12.16.4 Нарушение правил остановки ТС (знак 3.27) 12.19.3 Нарушение правил стоянки ТС на тротуаре 12.19.3.2 Нарушение правил остановки во втором ряду	
42.	Страж С20-089	улица Кирова, д. 4	51.734502, 36.191943	Ширина: 3,5 м; Длина: 100 м;	12.16.4 Нарушение правил остановки ТС (знак 3.27)	-

				Количество полос: 1; Направление: встречное.		
43.	Пульсар СИМПЕ-0622-1365	улица Ленина, д. 27	51.736045, 36.19366	Ширина: 17,3 м; Длина: 15 м; Количество полос: 5; Направление: встречное, попутное.	12.12.1 Проезд на запрещающий сигнал светофора 12.12.2 Нарушение требований остановки перед стоп-линией (знаком 6.16) на запрещающий сигнал светофора 12.6 Нарушение правил применения ремней безопасности - водитель (12.6) 12.9.2 Скорость, превышение 20-40 км/ч 12.9.3 Скорость, превышение 40-60 км/ч 12.9.4 Скорость, превышение 60-80 км/ч 12.9.5 Скорость, превышение 80 км/ч	60 км/ч
44.	Страж С20-091	улица Ленина, д. 43	51.738403, 36.193493	1. Ширина: 3,25 м; Длина: 165 м; Количество полос: 1; Направление: встречное. 2. Ширина: 4,3 м; Длина: 30 м; Количество полос: 1; Направление: встречное.	12.16.4 Нарушение правил остановки ТС (знак 3.27) 12.17.1.1 Движение по полосе для маршрутных транспортных средств 12.15.4 Выезд на полосу, предназначенную для встречного движения	-
45.	Страж С20-087	улица Горького, д.70	51.74009, 36.197317	Ширина: 3,75 м; Длина: 85 м; Количество полос: 1; Направление: попутное.	12.16.4 Нарушение правил остановки ТС (знак 3.27)	-
46.	Крис KF2602	улица Ленина, д. 86	51.744874, 36.194213	Ширина: 17,3 м; Длина: 20 м; Количество полос: 5; Направление: встречное, попутное.	12.9.2 Скорость, превышение 20-40 км/ч 12.9.3 Скорость, превышение 40-60 км/ч 12.9.4 Скорость, превышение 60-80 км/ч 12.9.5 Скорость, превышение 80 км/ч	60 км/ч
47.	Страж С20-093	улица Челюскинцев, д.19	51.745843, 36.19762	Ширина: 3,5 м; Длина: 100 м; Количество полос: 1; Направление: попутное.	12.16.4 Нарушение правил остановки ТС (знак 3.27)	-
48.	АвтоУраган 2112043	площадь Перекальского	51.74824, 36.194699	1. Ширина: 13,5 м; Длина: 5 м; Количество полос: 4; Направление: встречное. 2. Ширина: 10,5 м; Длина: 5 м; Количество полос: 3; Направление: встречное. 3. Ширина: 14 м; Длина: 5 м; Количество полос: 4; Направление: встречное.	12.12.1 Проезд на запрещающий сигнал светофора 12.12.2 Нарушение требований остановки перед стоп-линией (знаком 6.16) на запрещающий сигнал светофора	-
49.	Страж С20-086	площадь Перекальского	51.748122, 36.194348	1. Ширина: 3,75 м; Длина: 36 м; Количество полос: 1; Направление: встречное. 2. Ширина: 3,75 м;	12.16.4 Нарушение правил остановки ТС (знак 3.27)	-

				Длина: 60 м; Количество полос: 1; Направление: встречное. 3. Ширина: 3,75 м; Длина: 56 м; Количество полос: 1; Направление: попутное.		
50.	Ультра 002555	улица Ленина, д. 108	51.747745, 36.194192	1. Ширина: 3,5 м; Длина: 165 м; Количество полос: 1; Направление: попутное. 2. Ширина: 3,5 м; Длина: 200 м; Количество полос: 1; Направление: попутное.	12.16.4 Нарушение правил остановки ТС (знак 3.27)	-
51.	АвтоУраган 2112025-2112026	улица Радищева, д. 66а	51.744054, 36.19015	Ширина: 15 м; Длина: 4 м; Количество полос: 4; Направление: попутное, встречное	12.18 Непредоставление преимущества в движении пешеходам	-
52.	Страж С20-090	улица Радищева, д. 66А	51.743974, 36.189862	1. Ширина: 3,75 м; Длина: 210 м; Количество полос: 1; Направление: встречное. 2. Ширина: 3,75 м; Длина: 160 м; Количество полос: 1; Направление: попутное.	12.16.4 Нарушение правил остановки ТС (знак 3.27)	-
53.	Ультра 002556	перекресток улица Радищева- улица Садовая	51.741985, 36.190323	1. Ширина: 3,75 м; Длина: 100 м; Количество полос: 1; Направление: попутное. 2. Ширина: 3,25 м; Длина: 160 м; Количество полос: 1; Направление: попутное.	12.16.4 Нарушение правил остановки ТС (знак 3.27) 12.19.3.2 Нарушение правил остановки во втором ряду	-
54.	Ультра 002549	улица Радищева, д. 58	51.741879, 36.189938	Ширина: 3,25 м; Длина: 110 м; Количество полос: 1; Направление: попутное.	12.16.4 Нарушение правил остановки ТС (знак 3.27) 12.19.3.2 Нарушение правил остановки во втором ряду	-
55.	Ультра 002551	улица Радищева, д.56	51.740751, 36.190304	Ширина: 3,75 м; Длина: 120 м; Количество полос: 1; Направление: попутное.	12.16.4 Нарушение правил остановки ТС (знак 3.27)	-
56.	Ультра 002553	улица Радищева, д. 54	51.739809, 36.190327	1. Ширина: 3,75 м; Длина: 86 м; Количество полос: 1; Направление: попутное. 2. Ширина: 3,75 м; Длина: 44 м; Количество полос: 1;	12.16.4 Нарушение правил остановки ТС (знак 3.27)	-

				Направление: попутное.		
57.	Страж С20-084	улица Димитрова, от д.14а	51.7348, 36.187095	1. Ширина: 4,0 м; Длина: 40 м; Количество полос: 1; Направление: встречное. 2. Ширина: 3 м; Длина: 110 м; Количество полос: 1; Направление: попутное.	12.16.4 Нарушение правил остановки ТС (знак 3.27)	-
58.	Страж С20-081	улица Кирова- улица Радищева	51.73468, 36.19045	1. Ширина: 3,75 м; Длина: 132 м; Количество полос: 1; Направление: встречное. 2. Ширина: 3,75 м; Длина: 115 м; Количество полос: 1; Направление: попутное. 3. Ширина: 4 м; Длина: 15 м; Количество полос: 1; Направление: попутное. 4. Ширина: 4 м; Длина: 15 м; Количество полос: 1; Направление: встречное.	12.16.4 Нарушение правил остановки ТС (знак 3.27) 12.17.1.1 Движение по полосе для маршрутных транспортных средств 12.15.4 Выезд на полосу, предназначенную для встречного движения	-
59.	АвтоУраган 2111008	улица Радищева, д.16-24	51.732759, 36.190168	Ширина: 11 м; Длина: 20 м; Количество полос: 3; Направление: попутное.	12.9.2 Скорость, превышение 20-40 км/ч 12.9.3 Скорость, превышение 40-60 км/ч 12.9.4 Скорость, превышение 60-80 км/ч 12.9.5 Скорость, превышение 80 км/ч	60 км/ч
60.	Ультра 002547	улица Радищева, д. 18	51.7324, 36.1901	Ширина: 3,75 м; Длина: 95 м; Количество полос: 1; Направление: попутное.	12.16.4 Нарушение правил остановки ТС (знак 3.27)	-
61.	Пульсар СИМПЕ-0622-1368	улица Радищева, д. 8	51.730513, 36.190281	Ширина: 15 м; Длина: 5 м; Количество полос: 4; Направление: встречное, попутное.	12.12.1 Проезд на запрещающий сигнал светофора 12.12.2 Нарушение требований остановки перед стоп-линией (знаком 6.16) на запрещающий сигнал светофора 12.6 Нарушение правил применения ремней безопасности - водитель (12.6) 12.9.2 Скорость, превышение 20-40 км/ч 12.9.3 Скорость, превышение 40-60 км/ч 12.9.4 Скорость, превышение 60-80 км/ч 12.9.5 Скорость, превышение 80 км/ч 12.15.4 Выезд на полосу, предназначенную для встречного движения 12.17.1.1 Движение по полосе для маршрутных транспортных средств 12.36.1 Нарушение правил пользования телефоном водителем	60 км/ч
62.	АвтоУраган 2111015	улица Дзержинского, д. 9	51.728972, 36.189664	Ширина: 15 м;	12.9.2 Скорость, превышение 20-40 км/ч	60 км/ч

				Длина: 20 м; Количество полос: 4; Направление: попутное.	12.9.3 Скорость, превышение 40-60 км/ч 12.9.4 Скорость, превышение 60-80 км/ч 12.9.5 Скорость, превышение 80 км/ч	
63.	АвтоУраган 2112005-2112015	улица Перекальского- улица Блинова, д.29	51.750892, 36.19959	1. Ширина: 10,5 м; Длина: 4 м; Количество полос: 3; Направление: встречное. 2. Ширина: 15,2 м; Длина: 4 м; Количество полос: 4; Направление: встречное.	12.18 Непредоставление преимущества в движении пешеходам	-
64.	C20-248	улица Ленина, д.90/1	51.756823, 36.282823	1. Ширина: 3 м; Длина: 65 м; Количество полос: 1; Направление: попутное. 2. Ширина: 3,5 м; Длина: 32 м; Количество полос: 1; Направление: встречное. 3. Ширина: 3,25 м; Длина: 60 м; Количество полос: 1; Направление: попутное. 3. Ширина: 12 м; Длина: 10 м; Количество полос: 1; Направление: встречное, попутное. 4. Ширина: 12 м; Длина: 10 м; Количество полос: 1; Направление: встречное, попутное.	12.16.4 Нарушение правил остановки ТС (знак 3.27) 12.19.3 Нарушение правил стоянки ТС на тротуаре	
65.	C20-251	улица Почтовая, д.12	51.733140, 36.190063	1. Ширина: 3,75 м; Длина: 65 м; Количество полос: 1; Направление: попутное. 2. Ширина: 3,25 м; Длина: 200 м; Количество полос: 1; Направление: попутное. 3. Ширина: 3,75 м; Длина: 35 м; Количество полос: 1; Направление: встречное. 4. Ширина: 3,25 м; Длина: 35 м; Количество полос: 1; Направление: встречное.	12.16.4 Нарушение правил остановки ТС (знак 3.27)	-
66.	C20-253	улица Радищева, д. 84	51.746952, 36.190109	1. Ширина: 3,75 м; Длина: 145 м;	12.16.4 Нарушение правил остановки ТС (знак 3.27)	-

				Количество полос: 1; Направление: встречное. 2. Ширина: 2,5 м; Длина: 35 м; Количество полос: 1; Направление: встречное. 3. Ширина: 4 м; Длина: 75 м; Количество полос: 1; Направление: встречное.	12.17.1.1 Движение по полосе для маршрутных транспортных средств	
67.	C20-256	улица Карла Маркса, д. 68	51.763147, 36.184720	1. Ширина: 3,5 м; Длина: 155 м; Количество полос: 1; Направление: попутное; 2. Ширина: 3,5 м; Длина: 110 м; Количество полос: 1; Направление: встречное; 3. Ширина: 3,5 м; Длина: 100 м; Количество полос: 1; Направление: попутное.	12.16.4 Нарушение правил остановки ТС (знак 3.27)	-
68.	C20-257	улица Димитрова, д. 6	51.733473, 36.186910	1. Ширина: 4 м; Длина: 110 м; Количество полос: 1; Направление: попутное. 2. Ширина: 4 м; Длина: 45 м; Количество полос: 1; Направление: встречное.	12.16.4 Нарушение правил остановки ТС (знак 3.27)	-
69.	Крис FP2607	проспект Надежды Плевицкой, д. 29	51.721494, 36.118872	Ширина: 7,6 м; Длина: 10 м; Количество полос: 2; Направление: попутное.	12.9.2 Скорость, превышение 20-40 км/ч 12.9.3 Скорость, превышение 40-60 км/ч 12.9.4 Скорость, превышение 60-80 км/ч 12.9.5 Скорость, превышение 80 км/ч	60 км/ч
70.	C20-254	проспект Надежды Плевицкой, д. 37	51.718628, 36.119089	Ширина: 3,5 м; Длина: 105 м; Количество полос: 1; Направление: встречное.	12.16.4 Нарушение правил остановки ТС (знак 3.27)	-
71.	C20-085	ул. Кати Зеленко, 6Б	51.738783, 36.195512	1. Ширина: 3,5 м; Длина: 50 м; Количество полос: 1; Направление: попутное. 2. Ширина: 3,5 м; Длина: 70 м; Количество полос: 1; Направление: встречное. 3. Ширина: 3,5 м; Длина: 80 м; Количество полос: 1; Направление: попутное.	12.16.4 Нарушение правил остановки ТС (знак 3.27)	-