



**АДМИНИСТРАЦИЯ ГОРОДА КУРСКА**  
Курской области  
**ПОСТАНОВЛЕНИЕ**

«09» февраля 2024 г.

г. Курск

№ 75

**Об утверждении схемы границ прилегающих территорий в кадастровом квартале 46:29:101062 (улица 1-я Агрегатная – улица Клубная – улица 2-я Агрегатная – 1-й Весенний проезд) с описанием границ**

В соответствии с Федеральным законом от 06.10.2003 № 131-ФЗ «Об общих принципах организации местного самоуправления в Российской Федерации», Законом Курской области от 24.09.2018 № 59-ЗКО «О порядке определения органами местного самоуправления Курской области границ прилегающих территорий», Уставом города Курска, решением Курского городского Собрания от 20.12.2019 № 102-6-РС «Об утверждении Правил благоустройства территории городского округа «Город Курск», **ПОСТАНОВЛЯЮ:**

1. Утвердить схему границ прилегающих территорий в кадастровом квартале 46:29:101062 (улица 1-я Агрегатная – улица Клубная – улица 2-я Агрегатная – 1-й Весенний проезд) с описанием границ, отображенных на топоплане в масштабе 1:1000, согласно приложению, к настоящему постановлению.

2. Комитету документационного, ресурсного обеспечения и автоматизации систем управления Администрации города Курска (Калинина И.В.) обеспечить направление текста настоящего постановления в газету «Городские известия» и размещение настоящего постановления на официальном сайте Администрации города Курска в информационно-телекоммуникационной сети «Интернет».

3. Управлению информации и печати Администрации города Курска (Бочарова Н.Е.) обеспечить опубликование настоящего постановления в газете «Городские известия».

4. Постановление вступает в силу со дня его официального опубликования.

Глава города Курска

И. Куцак

**Описание границ прилегающих территорий в кадастровом квартале 46:29:101062**

**(улица 1-я Агрегатная – улица Клубная - улица 2-я Агрегатная - 1-й Весенний проезд)**

№ прил. тер.	Наименование объекта, адрес, кадастровый номер з/у	Описание границ прилегающей территории согласно схеме (размеры определены графически)	Площадь прилегающей территории, м2 (ориентир.)
1	Индивидуальный жилой дом ул. 1-я Агрегатная, д.27/2 <b>46:29:101062:126</b>	Прилегающая территория ограничена точками 1-2-3-4; - от границы з/у до проезжей части по 1-му Весеннему проезду -5,0м	151
2	Индивидуальный жилой дом 1-й Весенний проезд, д.4 <b>46:29:101062:77</b>	Прилегающая территория ограничена точками 3-4-5-6; - от границы з/у до проезжей части по 1-му Весеннему проезду -5,0м	96
3	Индивидуальный жилой дом 1-й Весенний проезд, д.6 <b>46:29:101062:78</b>	Прилегающая территория ограничена точками 5-6-7-8; - от границы з/у до проезжей части по 1-му Весеннему проезду -5,0м	101
4	Индивидуальный жилой дом 1-й Весенний проезд, д.8 <b>46:29:101062:79</b>	Прилегающая территория ограничена точками 7-8-9-10; - от границы з/у до проезжей части по 1-му Весеннему проезду -5,0м	106

5	Индивидуальный жилой дом 1-й Клубный пер., д.20/10 <b>46:29:101062:19</b>	Прилегающая территория ограничена точками 9-10-11-12; - от границы з/у до проезжей части по 1-му Весеннему проезду -5,0м	152
6	Индивидуальный жилой дом ул. 1-я Агрегатная, д.31/1 <b>46:29:101062:127</b>	Прилегающая территория ограничена точками 13-14-15-16; - от границы з/у до проезжей части по 5-му Агрегатному переулку – 0,9-1,2м	31
7	Индивидуальный жилой дом 5-й Агрегатный пер., д.3 <b>46:29:101062:40</b>	Прилегающая территория ограничена точками 15-16-17-18; - от границы з/у до проезжей части по 5-му Агрегатному переулку – 1,0-2,1м	35
8	Индивидуальный жилой дом 5-й Агрегатный пер., д.5 <b>46:29:101062:37</b>	Прилегающая территория ограничена точками 17-18-19-20; - от границы з/у до проезжей части по 5-му Агрегатному переулку – 2,1-1,8м	39
9	Индивидуальный жилой дом 5-й Агрегатный пер., д.7 <b>46:29:101062:38</b>	Прилегающая территория ограничена точками 19-20-21-22; - от границы з/у до проезжей части по 5-му Агрегатному переулку – 1,4-2,1м	33
10	Индивидуальный жилой дом 1-й Клубный пер., д.24/9 <b>46:29:101062:31</b>	Прилегающая территория ограничена точками 21-22-23-24; - от границы з/у до проезжей части по 5-му Агрегатному переулку – 1,4-0,9м	34

11	Индивидуальный жилой дом пер. 5-й Агрегатный, д.10/26 <b>46:29:101062:23</b>	Прилегающая территория ограничена точками 24-25-26-27; - от границы з/у до проезжей части по 5-му Агрегатному переулку– 1,4-2,2м	53
12	Индивидуальный жилой дом 5-й Агрегатный пер., д.8 <b>46:29:101062:39</b>	Прилегающая территория ограничена точками 26-27-28-29; - от границы з/у до проезжей части по 5-му Агрегатному переулку– 2,2-1,5м	34
13	Индивидуальный жилой дом 5-й Агрегатный пер., д.6 <b>46:29:101062:1</b>	Прилегающая территория ограничена точками 28-29-30-31; - от границы з/у до проезжей части по 5-му Агрегатному переулку– 2,2-1,2м	27
14	Индивидуальный жилой дом 5-й Агрегатный пер., д.4 <b>46:29:101062:36</b>	Прилегающая территория ограничена точками 30-31-32-33; - от границы з/у до проезжей части по 5-му Агрегатному переулку– 1,2-2,3м	37
15	Индивидуальный жилой дом ул. 1-я Агрегатная, д.33/2 <b>46:29:101062:18</b>	Прилегающая территория ограничена точками 32-33-34-35; - от границы з/у до проезжей части по 5-му Агрегатному переулку– 2,2-1,7м	54
16	Индивидуальный жилой дом 2-й Клубный пер., д.17,/1 <b>46:29:101062:4</b>	Прилегающая территория ограничена точками 36-37-38-39; - от границы з/у до проезжей части по 4-му Агрегатному переулку– 0,9-1,2м	31



17	Индивидуальный жилой дом 4-й Агрегатный пер., д.3 <b>46:29:101062:114</b>	Прилегающая территория ограничена точками 38-39-40-41; - от границы з/у до проезжей части по 4-му Агрегатному переулку– 1,2-1,4м	27
18	Индивидуальный жилой дом 4-й Агрегатный пер., д.5 <b>46:29:101062:116</b>	Прилегающая территория ограничена точками 40-41-42-43; - от границы з/у до проезжей части по 4-му Агрегатному переулку– 1,2-1,4м	27
19	Индивидуальный жилой дом 4-й Агрегатный пер., д.7 <b>46:29:101062:117</b>	Прилегающая территория ограничена точками 42-43-44-45; - от границы з/у до проезжей части по 4-му Агрегатному переулку– 1,2-1,3м	23
20	Индивидуальный жилой дом ул. 2-я Агрегатная, д.32/9 <b>46:29:101062:137</b>	Прилегающая территория ограничена точками 44-45-46-47; - от границы з/у до проезжей части по 4-му Агрегатному переулку– 1,2-1,5м	41
21	Индивидуальный жилой дом ул. 2-я Агрегатная, д.34/10 <b>46:29:101062:138</b>	Прилегающая территория ограничена точками 48-49-50-51; - от границы з/у до проезжей части по 4-му Агрегатному переулку– 1,6-2,3м	59
22	Индивидуальный жилой дом 4-й Агрегатный пер., д.8 <b>46:29:101062:14</b>	Прилегающая территория ограничена точками 50-51-52-53; - от границы з/у до проезжей части по 4-му Агрегатному переулку– 1,8-2,2м	39

23	Индивидуальный жилой дом 4-й Агрегатный пер., д.6 <b>46:29:101062:6</b>	Прилегающая территория ограничена точками 52-53-54-55; - от границы з/у до проезжей части по 4-му Агрегатному переулку– 1,8-2,2м	37
24	Индивидуальный жилой дом 4-й Агрегатный пер., д.4 <b>46:29:101062:115</b>	Прилегающая территория ограничена точками 54-55-56-57; - от границы з/у до проезжей части по 4-му Агрегатному переулку– 1,8-1,6м	35
25	Индивидуальный жилой дом 2-й Клубный пер., д.19/2 <b>46:29:101062:111</b>	Прилегающая территория ограничена точками 56-57-58-59; - от границы з/у до проезжей части по 4-му Агрегатному переулку– 1,3-1,6м	44
26	Индивидуальный жилой дом ул. 2-я Агрегатная, д.38/23 <b>46:29:101062:140</b>	Прилегающая территория ограничена точками 86-87-88-89; - от границы з/у до проезжей части по 6-му Агрегатному переулку– 0,9-1,1м	33
27	Индивидуальный жилой дом ул. 2-я Агрегатная, д.40/28 <b>46:29:101062:141</b>	Прилегающая территория ограничена точками 90-91-92-93; - от границы з/у до проезжей части по 6-му Агрегатному переулку – 1,0-1,6м	41
28	Индивидуальный жилой дом 6-й Агрегатный пер., д.26 <b>46:29:101062:56</b>	Прилегающая территория ограничена точками 93-94-95-96; - от границы з/у до проезжей части по 6-му Агрегатному переулку– 3,0-3,5м	64

29	Индивидуальный жилой дом 6-й Агрегатный пер., д.21 <b>46:29:101062:53</b>	Прилегающая территория ограничена точками 87-86-85-84; - от границы з/у до проезжей части по 6-му Агрегатному переулку– 0,5-1,4м	13
30	Индивидуальный жилой дом 6-й Агрегатный пер., д.19 <b>46:29:101062:7</b>	Прилегающая территория ограничена точками 85-84-83-82; - от границы з/у до проезжей части по 6-му Агрегатному переулку– 0,5-0,7м	12
31	Индивидуальный жилой дом 6-й Агрегатный пер., д.24 <b>46:29:101062:55</b>	Прилегающая территория ограничена точками 96-96-97-98; - от границы з/у до проезжей части по 6-му Агрегатному переулку –3,5м	70
32	Индивидуальный жилой дом 6-й Агрегатный пер., д.22 <b>46:29:101062:54</b>	Прилегающая территория ограничена точками 97-98-99-100; - от границы з/у до проезжей части по 6-му Агрегатному переулку– 3,6-3,5м	71
33	Индивидуальный жилой дом 6-й Агрегатный пер., д.17 <b>46:29:101062:5</b>	Прилегающая территория ограничена точками 80-81-82-83; - от границы з/у до проезжей части по 6-му Агрегатному переулку– 1,1-0,7м	17
34	Индивидуальный жилой дом 2-й Клубный пер., д.23/15 <b>46:29:101062:113</b>	Прилегающая территория ограничена точками 78-79-80-81; - от границы з/у до проезжей части по 6-му Агрегатному переулку– 1,2-0,9м	31

35	Индивидуальный жилой дом 6-й Агрегатный пер., д.20 <b>46:29:101062:57</b>	Прилегающая территория ограничена точками 99-100-101-102; - от границы з/у до проезжей части по 6-му Агрегатному переулку– 3,6-2,9м	65
36	Индивидуальный жилой дом 6-й Агрегатный пер., д.18 <b>46:29:101062:149</b>	Прилегающая территория ограничена точками 101-103-104-105; - от границы з/у до проезжей части по 6-му Агрегатному переулку– 3,8-2,2м	58
37	Индивидуальный жилой дом 2-й Клубный пр-д., д.1/16 <b>46:29:101062:123</b>	Прилегающая территория ограничена точками 104-105-106-107; - от границы з/у до проезжей части по 6-му Агрегатному переулку– 1,8-2,6м	64
38	Индивидуальный жилой дом 2-й Клубный пер., д.22/13 <b>46:29:101062:17</b>	Прилегающая территория ограничена точками 73-75-76-77; - от границы з/у до проезжей части по 6-му Агрегатному переулку– 1,9-3,1м	83
39	Индивидуальный жилой дом 1-й Клубный пер., д.19 <b>46:29:101062:29</b>	Прилегающая территория ограничена точками 71-72-74-75; - от границы з/у до проезжей части по 6-му Агрегатному переулку – 1,4-1,9м	55
40	Индивидуальный жилой дом 2-й Клубный пр-д., д.2/14 <b>46:29:101062:81</b>	Прилегающая территория ограничена точками 108-109-110-111; - от границы з/у до проезжей части по 6-му Агрегатному переулку– 1,7-1,8м	56

41	Индивидуальный жилой дом 6-й Агрегатный пер., д.12 <b>46:29:101062:2</b>	Прилегающая территория ограничена точками 110-111-112-113; - от границы з/у до проезжей части по 6-му Агрегатному переулку– 1,9-1,6м	37
42	Индивидуальный жилой дом 6-й Агрегатный пер., д.10 <b>46:29:101062:46</b>	Прилегающая территория ограничена точками 112-113-114-115; - от границы з/у до проезжей части по 6-му Агрегатному переулку– 1,6-1,2м	27
43	Индивидуальный жилой дом 1-й Клубный пер., д.30/9 <b>46:29:101062:20</b>	Прилегающая территория ограничена точками 67-68-69-70; - от границы з/у до проезжей части по 6-му Агрегатному переулку– 2,0-0,5м	25
44	Индивидуальный жилой дом 6-й Агрегатный пер., д.8 <b>46:29:101062:118</b>	Прилегающая территория ограничена точками 114-115-116-117; - от границы з/у до проезжей части по 6-му Агрегатному переулку– 1,2-1,5м	28
45	Индивидуальный жилой дом 6-й Агрегатный пер., д.6 <b>46:29:101062:45</b>	Прилегающая территория ограничена точками 116-117-118-119; - от границы з/у до проезжей части по 6-му Агрегатному переулку– 1,4-1,8м	33
46	Индивидуальный жилой дом 6-й Агрегатный пер., д.5-7 <b>46:29:101062:16</b>	Прилегающая территория ограничена точками 65-66-67-68; - от границы з/у до проезжей части по 6-му Агрегатному переулку– 2,0-2,2м	82

47	Индивидуальный жилой дом 6-й Агрегатный пер., д.4 <b>46:29:101062:44</b>	Прилегающая территория ограничена точками 118-119-120-121; - от границы з/у до проезжей части по 6-му Агрегатному переулку– 1,7-1,2м	30
48	Индивидуальный жилой дом 6-й Агрегатный пер., д.3 <b>46:29:101062:41</b>	Прилегающая территория ограничена точками 63-64-65-66; - от границы з/у до проезжей части по 6-му Агрегатному переулку– 1,6-1,2м	36
49	Индивидуальный жилой дом ул. 1-я Агрегатная, д.37/1 <b>46:29:101062:129</b>	Прилегающая территория ограничена точками 60-61-62-63; - от границы з/у до проезжей части по 6-му Агрегатному переулку– 2,0-0,9м	46
50	Индивидуальный жилой дом ул. 1-я Агрегатная, д.39/2 <b>46:29:101062:130</b>	Прилегающая территория ограничена точками 120-121-122-123; - от границы з/у до проезжей части по 6-му Агрегатному переулку– 1,6-0,9м	35
51	Индивидуальный жилой дом ул. 1-я Агрегатная, д.43/1 <b>46:29:101062:132</b>	Прилегающая территория ограничена точками 124-125-126-127; - от границы з/у до проезжей части по 7-му Агрегатному переулку– 1,2-0,9м	33
52	Индивидуальный жилой дом 7-й Агрегатный пер., д.3 <b>46:29:101062:70</b>	Прилегающая территория ограничена точками 126-127-128-129; - от границы з/у до проезжей части по 7-му Агрегатному переулку– 1,2-0,1м	15

53	Индивидуальный жилой дом ул. 1-я Агрегатная, д.45/2 <b>46:29:101062:15</b>	Прилегающая территория ограничена точками 153-154-156; - от границы з/у до проезжей части по 7-му Агрегатному переулку– 2,5-2,7м	77
54	Индивидуальный жилой дом 7-й Агрегатный пер., д.4 <b>46:29:101062:71</b>	Прилегающая территория ограничена точками 151-152-153-154; - от границы з/у до проезжей части по 7-му Агрегатному переулку – 2,5-2,6м	50
55	Индивидуальный жилой дом 7-й Агрегатный пер., д.6 <b>46:29:101062:73</b>	Прилегающая территория ограничена точками 149-150-151-152; - от границы з/у до проезжей части по 7-му Агрегатному переулку– 2,5-1,6м	42
56	Индивидуальный жилой дом 7-й Агрегатный пер., д.5 <b>46:29:101062:72</b>	Прилегающая территория ограничена точками 128-129-130-131; - от границы з/у до проезжей части по 7-му Агрегатному переулку– 1,2-0,1м	10
57	Индивидуальный жилой дом 7-й Агрегатный пер., д.7 <b>46:29:101062:74</b>	Прилегающая территория ограничена точками 130-131-132-134; - от границы з/у до проезжей части по 7-му Агрегатному переулку– 1,2-1,3м	26
58	Индивидуальный жилой дом 7-й Агрегатный пер., д.8 <b>46:29:101062:75</b>	Прилегающая территория ограничена точками 147-148-149-150; - от границы з/у до проезжей части по 7-му Агрегатному переулку– 1,6-2,3м	39

59	Индивидуальный жилой дом 7-й Агрегатный пер., д.10 <b>46:29:101062:58</b>	Прилегающая территория ограничена точками 145-146-147-148; - от границы з/у до проезжей части по 7-му Агрегатному переулку– 1,6-2,3м	39
60	Индивидуальный жилой дом 7-й Агрегатный пер., д.9 <b>46:29:101062:76</b>	Прилегающая территория ограничена точками 132-134-135-136; - от границы з/у до проезжей части по 7-му Агрегатному переулку– 1,2-1,4м	24
61	Индивидуальный жилой дом 7-й Агрегатный пер., д.11 <b>46:29:101062:59</b>	Прилегающая территория ограничена точками 135-136-137-138; - от границы з/у до проезжей части по 7-му Агрегатному переулку– 1,0-1,4м	23
62	Индивидуальный жилой дом 7-й Агрегатный пер., д.12 <b>46:29:101062:60</b>	Прилегающая территория ограничена точками 143-144-145-146; - от границы з/у до проезжей части по 7-му Агрегатному переулку– 1,4-1,0м	39
63	Индивидуальный жилой дом 2-й Клубный проезд д.6/13 <b>46:29:101062:85</b>	Прилегающая территория ограничена точками 137-138-139-140; - от границы з/у до проезжей части по 7-му Агрегатному переулку– 1,6-2,2м	31
64	Индивидуальный жилой дом 2-й Клубный проезд д.8/14 <b>46:29:101062:87</b>	Прилегающая территория ограничена точками 141-142-143-144; - от границы з/у до проезжей части по 7-му Агрегатному переулку– 1,3-2,2м	55



65	Индивидуальный жилой дом 2-й Клубный проезд, д.7/16 <b>46:29:101062:410</b>	Прилегающая территория ограничена точками 157-158-159-160; - от границы з/у до проезжей части по 7-му Агрегатному переулку – 1,6-2,3м	55
66	Индивидуальный жилой дом 7-й Агрегатный пер., д.18 <b>46:29:101062:119</b>	Прилегающая территория ограничена точками 159-160-161-162; - от границы з/у до проезжей части по 7-му Агрегатному переулку– 2,3-2,3м	46
67	Индивидуальный жилой дом 7-й Агрегатный пер., д.20 <b>46:29:101062:63</b>	Прилегающая территория ограничена точками 161-162-163-164; - от границы з/у до проезжей части по 7-му Агрегатному переулку– 2,3-2,1м	45
68	Индивидуальный жилой дом 7-й Агрегатный пер., д.22 <b>46:29:101062:9</b>	Прилегающая территория ограничена точками 163-164-165-166; - от границы з/у до проезжей части по 7-му Агрегатному переулку– 2,5-2,1м	48
69	Индивидуальный жилой дом 7-й Агрегатный пер., д.26 <b>46:29:101062:68</b>	Прилегающая территория ограничена точками 165-166-167-168; - от границы з/у до проезжей части по 7-му Агрегатному переулку– 2,6-2,1м	47
70	Индивидуальный жилой дом 7-й Агрегатный пер., д.26А <b>46:29:101062:69</b>	Прилегающая территория ограничена точками 167-168-169-170; - от границы з/у до проезжей части по 7-му Агрегатному переулку– 1,8-2,1м	39








71	Индивидуальный жилой дом ул. 2-я Агрегатная, д.46/28 <b>46:29:101062:143</b>	Прилегающая территория ограничена точками 169-170-171-172; - от границы з/у до проезжей части по 7-му Агрегатному переулку– 1,4-2,1м	55
72	Индивидуальный жилой дом ул. 2-я Агрегатная, д.44/27 <b>46:29:101062:142</b>	Прилегающая территория ограничена точками 173-174-175-176; - от границы з/у до проезжей части по 7-му Агрегатному переулку– 1,4-1,2м	39
73	Индивидуальный жилой дом 7-й Агрегатный пер., д.25 <b>46:29:101062:67</b>	Прилегающая территория ограничена точками 175-176-177-178; - от границы з/у до проезжей части по 7-му Агрегатному переулку– 1,4-1,2м	26
74	Индивидуальный жилой дом 7-й Агрегатный пер., д.23 <b>46:29:101062:66</b>	Прилегающая территория ограничена точками 177-178-179-180; - от границы з/у до проезжей части по 7-му Агрегатному переулку– 1,1-1,2м	20
75	Индивидуальный жилой дом 7-й Агрегатный пер., д.21 <b>46:29:101062:64</b>	Прилегающая территория ограничена точками 179-180-181-182; - от границы з/у до проезжей части по 7-му Агрегатному переулку– 1,1-1,3м	21
76	Индивидуальный жилой дом 7-й Агрегатный пер., д.19 <b>46:29:101062:62</b>	Прилегающая территория ограничена точками 181-182-183-184; - от границы з/у до проезжей части по 7-му Агрегатному переулку– 1,5-1,3м	27

77	Индивидуальный жилой дом 7-й Агрегатный пер., д.17 <b>46:29:101062:61</b>	Прилегающая территория ограничена точками 183-184-185-186; - от границы з/у до проезжей части по 6-му Агрегатному переулку– 1,5-0,9м	23
78	Индивидуальный жилой дом 2-й Клубный проезд., д.5 <b>46:29:101062:84</b>	Прилегающая территория ограничена точками 185-186-187-188; - от границы з/у до проезжей части по 6-му Агрегатному переулку– 1,0-0,9м	28

## СХЕМА

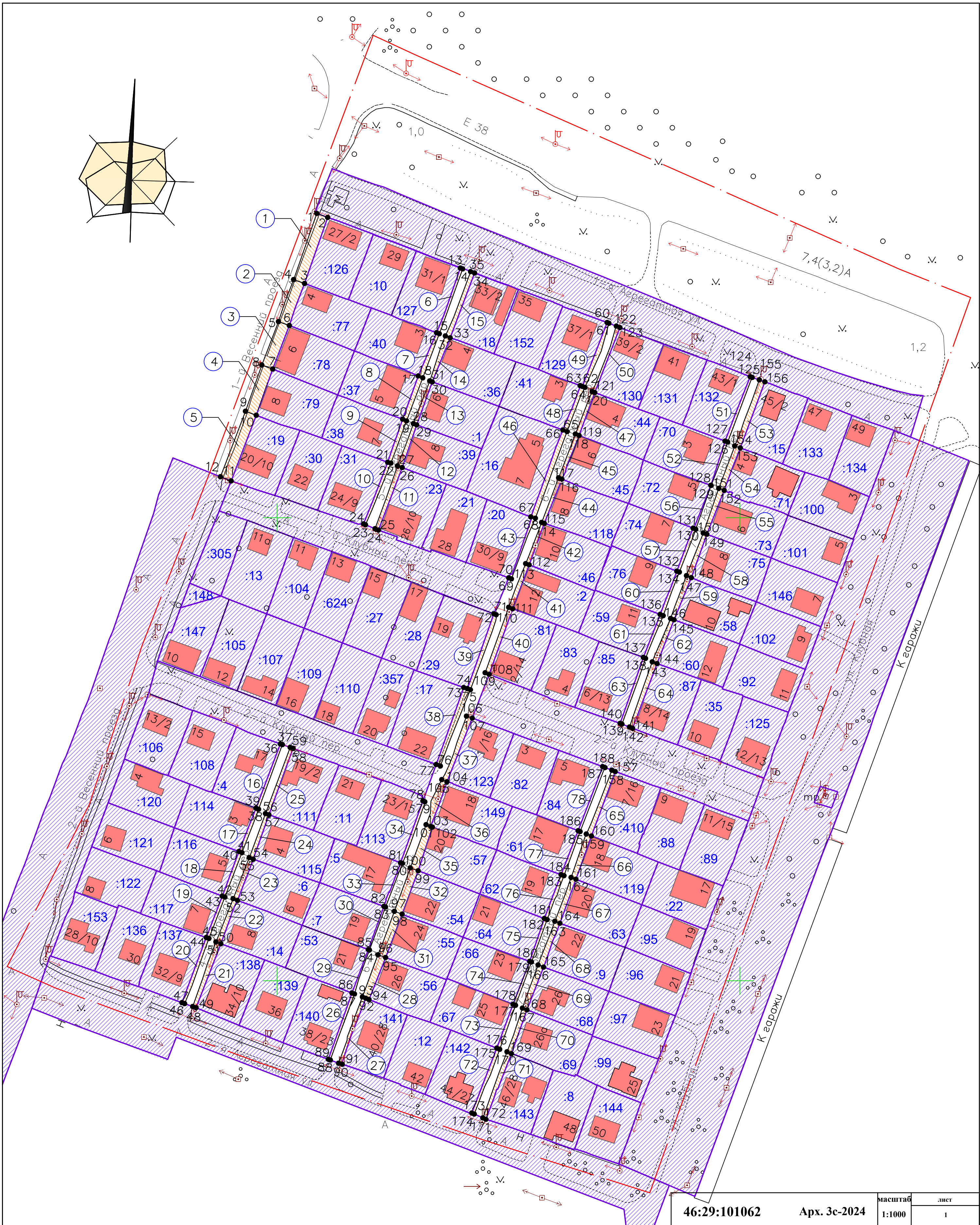
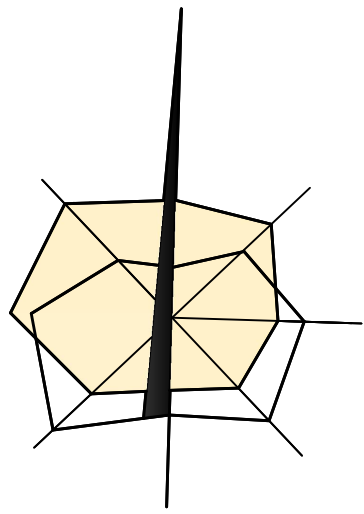
### ГРАНИЦ ПРИЛЕГАЮЩИХ ТЕРРИТОРИЙ В КАДАСТРОВОМ КВАРТАЛЕ № 46:29:101062 (УЛИЦА 1-Я АГРЕГАТНАЯ - УЛИЦА КЛУБНАЯ - УЛИЦА 2-Я АГРЕГАТНАЯ - 1-Й ВЕСЕННИЙ ПРОЕЗД) С ОПИСАНИЕМ ГРАНИЦ

#### УСЛОВНЫЕ ОБОЗНАЧЕНИЯ

-  - номер прилегающей территории
-  - прилегающая территории
-  - границы земельных участков внесенные в ЕГРН
-  - характерные точки ограничивающие прилегающую территорию
-  - объекты расположенные на земельном участке
-  - границы земельного участка на кадастровом учете
-  - границы кадастрового квартала
- :125** - номер земельного участка в кадастровом квартале







46:29:101062

Апр. 3с-2024

масштаб	лист
1:1000	1