



АДМИНИСТРАЦИЯ ГОРОДА КУРСКА
Курской области

ПОСТАНОВЛЕНИЕ

«14» февраля 2024 г.

№ 84

Об утверждении схемы границ прилегающих территорий в кадастровом квартале 46:29:101030 (улица Октябрьская – улица Фрунзе) с описанием границ

В соответствии с Федеральным законом от 06.10.2003 № 131-ФЗ «Об общих принципах организации местного самоуправления в Российской Федерации», Законом Курской области от 24.09.2018 № 59-ЗКО «О порядке определения органами местного самоуправления Курской области границ прилегающих территорий», Уставом города Курска, решением Курского городского Собрания от 20.12.2019 № 102-6-РС «Об утверждении Правил благоустройства территории городского округа «Город Курск», ПОСТАНОВЛЯЮ:

1. Утвердить схему границ прилегающих территорий в кадастровом квартале 46:29:101030 (улица Октябрьская – улица Фрунзе) с описанием границ, отображенных на топоплане в масштабе 1:1000, согласно приложению, к настоящему постановлению.

2. Комитету документационного, ресурсного обеспечения и автоматизации систем управления Администрации города Курска (Калинина И.В.) обеспечить направление текста настоящего постановления в газету «Городские известия» и размещение настоящего постановления на официальном сайте Администрации города Курска в информационно-телекоммуникационной сети «Интернет».

3. Управлению информации и печати Администрации города Курска (Бочарова Н.Е.) обеспечить опубликование настоящего постановления в газете «Городские известия».

4. Постановление вступает в силу со дня его официального опубликования.

Глава города Курска

И. Куцак

Описание границ прилегающих территорий в кадастровом квартале 46:29:101030

(улица Октябрьская -улица Фрунзе)

№ прил. тер.	Наименование объекта, адрес, кадастровый номер з/у	Описание границ прилегающей территории согласно схеме (размеры определены графически)	Площадь прилегающей территории, м2 (ориентир.)
1	Индивидуальный жилой дом ул.Фрунзе, д.65 46:29:101030:108	Прилегающая территория ограничена точками 1-2-3-4; - От границы з/у до проезжей части по ул. Фрунзе -5,0м	67
2	Индивидуальный жилой дом ул.Фрунзе, д.61 46:29:101030:3	Прилегающая территория ограничена точками -5-6-7-8 - От границы з/у вдоль проезжей части по ул. Фрунзе– 3,0м	48
3	Индивидуальный жилой дом ул. Фрунзе, д. 59 46:29:101030:103	Прилегающая территория ограничена точками 7-8-9-10 - От границы з/у в сторону проезжей части по ул. Фрунзе – 3,0м	71
5	Индивидуальный жилой дом ул. Фрунзе, д.57 46:29:101030:99	Прилегающая территория ограничена точками 11-12-13-14 - От границы з/у в сторону проезжей части по ул. Фрунзе – 2,5-3,3м	60
6	Индивидуальный жилой дом ул. Фрунзе, д.55 46:29:101030:232	Прилегающая территория ограничена точками 13-14-15-16 - От границы з/у в сторону проезжей части по ул. Фрунзе – 2,5-3,4м	72
7	Индивидуальный жилой дом ул. Фрунзе, д.53	Прилегающая территория ограничена точками 15-16-17-18 - От границы жилого дома в сторону проезжей части по ул. Фрунзе – 3,0м	30

8	Индивидуальный жилой дом ул. Фрунзе, д. 49 46:29:101030:91	Прилегающая территория ограничена точками 17-18-19-20 - От границы з/у в сторону проезжей части по ул. Фрунзе– 3,3м	57
9	Индивидуальный жилой дом ул. Фрунзе, д. 45 46:29:101030: 86	Прилегающая территория ограничена точками 21-22-23-24 - От границы з/у в сторону проезжей части по ул. Фрунзе -3,5м	45
10	Индивидуальный жилой дом ул. Фрунзе, д. 43 46:29:101030:348	Прилегающая территория ограничена точками 23-24-25-26 От границы з/у в сторону проезжей части по ул. Фрунзе – 3,5м	46
11	Индивидуальный жилой дом ул. Фрунзе, з/у. 39 46:29:101030:27	Прилегающая территория ограничена точками 25-26-27-28 - От границы з/у в сторону проезжей части по ул. Фрунзе – 2,5-3,5м	31
12	Индивидуальный жилой дом ул. Фрунзе, д. 35 46:29:101030:80	Прилегающая территория ограничена точками 27-28-29-30 - От границы з/у в сторону проезжей части по ул. Фрунзе – 2,0-2,5м	15
13	Индивидуальный жилой дом ул. Фрунзе, д. 33 46:29:101030:14	Прилегающая территория ограничена точками 31-32-33-34 - От границы з/у в сторону проезжей части по ул. Фрунзе -1,5м	23
14	Индивидуальный жилой дом ул. Фрунзе, д. 31 46:29:101030:12	Прилегающая территория ограничена точками 33-34-35-36 - От границы з/у в сторону проезжей части по ул. Фрунзе– 1,5м	30
15	Индивидуальный жилой дом ул. Фрунзе, д. 27 46:29:101030:22	Прилегающая территория ограничена точками 37-38-39-40 - От границы з/у в сторону проезжей части по ул. Фрунзе–1,5-2,0м	31

16	Индивидуальный жилой дом ул. Фрунзе, д. 25 46:29:101030:28	Прилегающая территория ограничена точками 41-42-43-44 - От границы з/у в сторону проезжей части по ул. Фрунзе 1,5–2,0м	27
17	Индивидуальный жилой дом ул. Октябрьская, д. 186 46:29:101030:1	Прилегающая территория ограничена точками 45-46-47-48 - От границы з/у в сторону проезжей части по ул. Октябрьская 1,0–1,5м	13
18	Индивидуальный жилой дом ул. Октябрьская, д. 194 46:29:101030:55	Прилегающая территория ограничена точками 49-50-51 - От задней границы з/у по ул. Октябрьская 1,0–4,0м	60
19	Земельный участок с видом разрешенного использования «ведение огородничества» ул. Октябрьская, д. 198 46:29:101030:354	Прилегающая территория ограничена точками 50-51-52-53-54-55;57-58 - От границы з/у в сторону проезжей части по ул. Октябрьская (точками 52-53-54-55;57-58)-5,0-15,0м; - От задней границы з/у по ул. Октябрьская (точками 50-51-52-53)-1,0–4,0м	473
20	Индивидуальный жилой дом ул. Октябрьская, д. 202 46:29:101030:34	Прилегающая территория ограничена точками 56-57-58-59-60-61 - От границы з/у в сторону проезжей части по ул. Октябрьская (точками 56-57-58) -5,0м; - От задней границы з/у по ул. Октябрьская (точками 58-59-60-61)-1,0–5,0м	304

21	Индивидуальный жилой дом ул. Октябрьская, д. 206 46:29:101030:35	Прилегающая территория ограничена точками 60-61-62-63 - От задней границы з/у по ул. 2-я Октябрьская -1,0-5,0м	152
22	Индивидуальный жилой дом ул. Фрунзе, д. 23 46:29:101030:75	Прилегающая территория ограничена точками 64-65-66-67-68-69 - От границы з/у по правой меже по ул. Октябрьская -2,5-4,5м	198
23	Земельный участок с видом разрешенного использования «хранение автотранспорта» ул. Фрунзе 46:29:101030:350	Прилегающая территория ограничена точками 70-71-72-73 - От границы з/у в сторону по ул. Фрунзе -15,0м	100
24	Земельный участок с видом разрешенного использования «хранение автотранспорта» ул. Фрунзе ГСК-17, гараж №27 46:29:101030:357	Прилегающая территория ограничена точками 74-75-76-77 - От границы з/у в сторону по ул. Фрунзе -15,0м	73

25	Земельный участок с видом разрешенного использования «хранение автотранспорта» ул. Фрунзе 46:29:101030:353	Прилегающая территория ограничена точками 78-79-80-81-82-83-84-85 - От границы з/у в сторону по ул. Фрунзе -9,0-13,0м	100
26	Земельный участок с видом разрешенного использования «хранение автотранспорта» ул. Фрунзе ГСК-17, гараж №16 46:29:101030:351	Прилегающая территория ограничена точками 86-87-88-89 - От границы з/у в сторону по ул. Фрунзе -15,0м	69
27	Индивидуальный жилой дом ул. Фрунзе, д. 15 46:29:101030:346	Прилегающая территория ограничена точками 90-91-92-93-94 - От границы з/у в сторону по ул. Фрунзе -1,0-5,0м	162
28	Индивидуальный жилой дом ул. Фрунзе, д.19 46:29:101030:9	Прилегающая территория ограничена точками 94-95-96-97-98 - От правой границы з/у в сторону по ул. Фрунзе -1,0-5,0м	198

29	Земельный участок с видом разрешенного строительства» для индивидуального жилищного строительства ул. Фрунзе 46:29:101030:220	Прилегающая территория ограничена точками 97-98-99-100 - От правой границы з/у в сторону по ул. Фрунзе -1,0-5,0м	87
----	--	---	----









ПРИЛОЖЕНИЕ
УТВЕРЖДЕНА

постановлением Администрации
города Курска
от 14 февраля 2024 г
№ 84

СХЕМА

ГРАНИЦ ПРИЛЕГАЮЩИХ ТЕРРИТОРИЙ В КАДАСТРОВОМ КВАРТАЛЕ № 46:29:101030
(УЛИЦА ОКТЯБРЬСКАЯ - УЛИЦА ФРУНЗЕ) С ОПИСАНИЕМ ГРАНИЦ

УСЛОВНЫЕ ОБОЗНАЧЕНИЯ

-  - номер прилегающей территории
-  - прилегающая территории
-  - границы земельных участков внесенные в ЕГРН
-  - характерные точки ограничивающие прилегающую территорию
-  - объекты расположенные на земельном участке
-  - границы земельного участка на кадастровом учете
-  - границы кадастрового квартала
-  - номер земельного участка в кадастровом квартале



